

## MEMORIA DE LAS ACTIVIDADES DE LA SECCIÓN GESTIÓN DEL PATRIMONIO: AÑO 2019


### Introducción

1.- De acuerdo con lo dispuesto en la normativa reguladora del régimen local (Ley de Bases del régimen local y Texto refundido de las disposiciones vigentes del régimen local) y del patrimonio municipal (Ley del Patrimonio de las Administraciones Públicas -de aplicación limitada en el ámbito local- y Reglamento de Bienes de las Entidades Locales), el Ayuntamiento de Oviedo tiene capacidad jurídica para adquirir y poseer bienes y derechos de todas clases, así como para ejercitar cuantas acciones y recursos resulten procedentes en defensa de su patrimonio, teniendo en cuenta que dicho patrimonio está constituido por el conjunto de bienes y derechos de los que el Ayuntamiento es titular, sea cual sea su naturaleza y el título de adquisición, y que está afecto al cumplimiento de sus fines, a su vez, determinados por las propias competencias municipales.

2.- Corresponde a la Sección de Gestión del Patrimonio el control jurídico-administrativo de la gestión de los bienes y derechos que conforman el patrimonio municipal, especialmente a través de la formación y revisión del Inventario (incluidos el Inventario separado de los bienes y derechos que integran el Patrimonio Público del Suelo y el de la Red de caminos del Concejo), y del ejercicio de acciones y recursos, sin perjuicio de las competencias que corresponden a los distintos Departamentos a los que estén asignados los bienes para el desarrollo de sus respectivas competencias (instalaciones deportivas, educativas, centros sociales, etc.) y responsabilidades (por ejemplo, como centros gestores en relación con la aplicación de gestión del Inventario GPA).

3.- Las actuaciones administrativas realizadas por la Sección de Gestión del Patrimonio se tramitan según los siguientes **tipos de expedientes**:

EXPEDIENTES	CÓDIGO
Expedientes de estudio previo a la acción investigadora de bienes y derechos	1300-0053
Responsabilidad patrimonial de Gestión del Patrimonio	1300-0002
Enajenación de parcelas sobrantes	1340
Permutas de terrenos	1341
Cesiones del Ayuntamiento	1342
Cesiones al Ayuntamiento	1343
Puestas a disposición	1345
Expedientes de investigación	1351
Expedientes de recuperación	1352




Esta es una copia impresa del documento electrónico (Ref: 9666044\_S5P5M-77TGK-RF1T7\_2020A144BA421D329B0F84676A56E32EFF078) generada con la aplicación informática Firmadoc. El documento está FIRMADO. Mediante el código de verificación puede comprobar la validez de la firma electrónica de los documentos firmados en la dirección web que le proporciona la entidad emisora de este documento.



Expropiaciones	1385
Adquisición de bienes inmuebles	1390
Expedientes de deslinde	1391
Adquisición de bienes muebles	1392
Alteración calificación jurídica de bienes	1393
Reversiones	1395
Expedientes genéricos	1399
Reclamación por daños a bienes municipales	1530

A continuación se desglosan las principales actuaciones y trabajos iniciados y/o concluidos por la Sección de Gestión del Patrimonio durante el año 2019.

DOCUMENTO INFORME: MEMORIA ACTIVIDADES SECCIÓN GESTIÓN DEL PATRIMONIO AÑO 2019 (versión 2)	IDENTIFICADORES	
OTROS DATOS Código para validación: <b>S5P5M-77TGK-RF1T7</b> Fecha de emisión: <b>13 de Noviembre de 2020 a las 14:42:30</b> Página 3 de 22	FIRMAS 1.- Jefe/a de Sección de Gestión de Patrimonio del AYUNTAMIENTO DE OVIEDO 2.- Jefa Servicio Área Interior del AYUNTAMIENTO DE OVIEDO	ESTADO <b>FIRMADO</b> 13/11/2020 14:38



**A) EXPEDIENTES INICIADOS**

**EXPEDIENTES DE ESTUDIO PREVIO A LA ACCIÓN INVESTIGADORA DE BIENES Y DERECHOS.-**  
**CÓDIGO 1300-0053**

- 1300-0053-190001: Actuaciones previas a investigación sobre camino o caminos en Las Mazas. Relación con expte 1202-130021
- 1300-0053-190002: Actuaciones previas a investigación sobre colindancia camino público con parcelas 151 y 9017 del polígono 702.
- 1300-0053-190003: Actuaciones previas investigación de titularidad de fuente ubicada en Roces Colloto (CAM\_036\_020)
- 1300-0053-190004: Actuaciones previas investigación finca atribuida catastralmente al Ayuntamiento de Oviedo 33900A026000110000WR
- 1300-0053-190005: Actuaciones previas sobre exclusión de la red de caminos del concejo de Oviedo del CAM\_041\_003
- 1300-0053-190006: Actuaciones previas corrección cartográfica catastral de parcela 96 del polígono 909, en el Naranco

**EXPEDIENTES DE RESPONSABILIDAD PATRIMONIAL DE GESTIÓN DEL PATRIMONIO.-**  
**CÓDIGO 1300-0002**

- 1300-0002-190001: Reclamación de responsabilidad patrimonial por Don E. Á. F.

**EXPEDIENTES DE CESIONES DE USO DE BIENES POR TERCEROS.- CÓDIGO 1342**

- 1342-190001: Cesión de uso de local sito en el Centro Social de Santa Marina de Piedramuelle a la Asociación "Unión de Radioaficionados" (en trámite).
- 1342-190002: Cesión de uso de parcela municipal en "La Mortera" (Olloniego). Expediente resuelto según Acuerdo de la Junta de Gobierno de 18/7/2019.


**EXPEDIENTES DE SOLICITUDES DE CESIONES DE USO DE BIENES INMUEBLES A FAVOR DEL AYUNTAMIENTO.- CÓDIGO 1343**

- 1343-190001: Solicitud de concesión demanial en favor del Ayuntamiento de los edificios "Capilla de Santa Bárbara" y " Claustro-Almacén General", integrantes de la Fábrica de Armas (incoado).
- 1343-190002: Legalización de la situación de la cesión de uso de locales propiedad del Principado de Asturias y destinados a Centro Social en Otero (finalizado).

**EXPEDIENTES DE INVESTIGACIÓN.- CÓDIGO 1351**

- 1351-190001: Incoación de expediente de investigación sobre titularidad de camino en San Juan de Priorio, situado entre las fincas catastrales 100704600TP60A y Q00707500TP60A (en trámite).
- 1351-190002: Incoación de expediente de investigación sobre titularidad y uso de parcela 241 del polígono 30, sita en Limanes (en trámite).

DOCUMENTO INFORME: MEMORIA ACTIVIDADES SECCIÓN GESTIÓN DEL PATRIMONIO AÑO 2019 (versión 2)	IDENTIFICADORES	
OTROS DATOS Código para validación: <b>S5P5M-77TGK-RF1T7</b> Fecha de emisión: <b>13 de Noviembre de 2020 a las 14:42:30</b> Página 4 de 22	FIRMAS 1.- Jefe/a de Sección de Gestión de Patrimonio del AYUNTAMIENTO DE OVIEDO 2.- Jefa Servicio Área Interior del AYUNTAMIENTO DE OVIEDO	ESTADO <b>FIRMADO</b> 13/11/2020 14:38



Esta es una copia impresa del documento electrónico (Ref: 9666044\_S5P5M-77TGK-RF1T7\_2020111414A421D329B0F8D4676A56E32FF078) generada con la aplicación informática Firmadoc. El documento está FIRMADO. Mediante el código de verificación puede comprobar la validez de la firma electrónica de los documentos firmados en la dirección web que le proporciona la entidad emisora de este documento.



1351-190003: Incoación de expediente de investigación sobre titularidad camino CAM\_080\_026 del Inventario de la Red de caminos del Concejo de Oviedo, sito en Perlín, Trubia (en trámite).


**ACTUACIONES SOBRE EXPEDIENTES DE EXPROPIACIÓN DE TERRENOS AL AYUNTAMIENTO.- CÓDIGO 1385**

- 1385-190001: Inicio de Actuaciones sobre retasación fincas 52 y 56 Sistema General Parque del Oeste.
- 1385-190002: Inicio de Actuaciones sobre terrenos anexos expropiación para zona deportiva en San Claudio.
- 1385-190003: Inicio de actuaciones sobre expropiación al Ayuntamiento de Oviedo dos fincas par proyecto construcción del puente de la calle Nicolás Soria.

**EXPEDIENTES GENÉRICOS DE PATRIMONIO (DIFERENTE ALCANCE JURÍDICO).- CÓDIGO 1399**

- 1399-190001: Actuaciones en relación con camino tapiado en "Mercadín"- "Peño".
- 1399-190002: Adquisición de tarjetas sistema de rotación aparcamientos municipales.
- 1399-190003: Entrega obras de accesibilidad - colocación de ascensor - en el Colegio público "Fozaneldi"
- 1399-190004: Solicitud informe sobre cesión de terrenos al Ayuntamiento en C/ "Los Eucaliptos", 19.
- 1399-190005: Inscripción registral de rectificación de cabida y linderos de finca llamada "Prado de Arriba", sita en Latores.
- 1399-190006: Inmatriculación parcela en Castiello-Brañes.
- 1399-190007: Titularidad de camino en la Argomal (Tudela Veguín) CAM\_041\_049.
- 1399-190008: Inmatriculación finca en Cantullosu-San Claudio.
- 1399-190009: Inmatriculación e inscripción representación gráfica finca en Caravia-Linares'. Referencia catastral 33900A021000550000WP.
- 1399-190010: Inicio del expediente para inscribir representación parcela catastral 33900A814245230001YG, sita CS Nora.
- 1399-190011: Subsanación discrepancias superficie y configuración de parcela sita en San Claudio, referencia catastral 3849205TP6034N0001UW.
- 1399-190012: Subsanación discrepancias de superficie y delimitación de parcela situada en C/ de "José Manuel Buján Álvarez". Referencia catastral 6360601TP065N0000ZU.
- 1399-190013: Cierre con verja de camino en C/ Jose "El Xarreru".
- 1399-190014: Derrumbe de paredón colindante con parcela municipal en zona de Olivares.
- 1399-190015: Cierre camino Fabarín-Lubrió con portilla y candado (polígono 902).
- 1399-190016: Corrección de error en el inventario de la red de caminos de titularidad municipal (zona de "El Campón").
- 1399-190017: Solicitud de autorización de grabación en la "Fábrica de Gas".
- 1399-190018: Devolución ingreso acceso aparcamientos en rotación. Abonado 86099.
- 1399-190019: Devolución ingreso acceso aparcamientos en rotación. Abonado 82427.
- 1399-190020: Devolución ingreso acceso aparcamientos en rotación. Abonado 82971.
- 1399-190021: Rescisión de contrato de arrendamiento de vivienda sita en c/ Bermúdez de Castro, 104, 1º b.
- 1399-190022: Cesión uso edificio "Pavo Real" a la Asociación afectados del cáncer de ovario.
- 1399-190023: Denuncia apropiación de camino público en carretera de Naves, altura de Campo de la Iglesia nº 3.
- 1399-190024: Tala en parcela municipal: parcela 1, polígono 83.
- 1399-190025: Donación de escultura de Tino Casal al Ayuntamiento de Oviedo por la Asociación

DOCUMENTO INFORME: MEMORIA ACTIVIDADES SECCIÓN GESTIÓN DEL PATRIMONIO AÑO 2019 (versión 2)	IDENTIFICADORES	
OTROS DATOS Código para validación: <b>S5P5M-77TGK-RF1T7</b> Fecha de emisión: <b>13 de Noviembre de 2020 a las 14:42:30</b> Página 5 de 22	FIRMAS 1.- Jefe/a de Sección de Gestión de Patrimonio del AYUNTAMIENTO DE OVIEDO 2.- Jefa Servicio Área Interior del AYUNTAMIENTO DE OVIEDO	ESTADO <b>FIRMADO</b> 13/11/2020 14:38




Esta es una copia impresa del documento electrónico (Ref: 9666044\_S5P5M-77TGK-RF1T7\_039EA144BA421D329B9FB4D4676A56E32EFF078) generada con la aplicación informática Firmadoc. El documento está FIRMADO. Mediante el código de verificación puede comprobar la validez de la firma electrónica de los documentos firmados en la dirección web que le proporciona la entidad emisora de este documento.



- "Carlos Jeannot".
- 1399-190026: Cesión uso edificio "Pavo Real" a la Asociación cultural "La Llegra".
  - 1399-190027: Registro exceso de cabida finca "Borrónada" o "Matuco", sita en La Eria de Arriba.
  - 1399-190028: Inmatriculación de finca denominada "Llaviada", sita en parroquia de Loriana.
  - 1399-190029: Inmatriculación de parcela denominada "Torniello de los Navales" o "Cueva", sita en Lampajuga-Loriana.
  - 1399-190030: Inmatriculación finca denominada "Fompipe" o "Fompipa", sita en Loriana.
  - 1399-190031: Inscripción de representación gráfica finca en C/ San Melchor García Sampedro 27.
  - 1399-190032: Inmatriculación finca denominada "La Huerta" sita en Sograndio, parcela 349, polígono 44. Referencia catastral 33900A044003490000WB.
  - 1399-190033: Inmatriculación finca denominada La Huerta, sita en Sograndio, parcela 11349, polígono 44. Referencia catastrales 33900A044113490001EG y 33900A04411349000WF.
  - 1399-190034: Titularidad camino denominado "Camino Real" que transcurre por Bendones (nº 9, 10 y 11).
  - 1399-190035: Inscripción rectificación de cabida finca rústica "Rivaya o Rivalla" sita en San Pelayo de Puerto, en Ribera de Abajo.
  - 1399-190036: Inmatriculación finca llamada "Prado de Malpica", sita en Loriana, referencia catastral 33900A038002090000WK.
  - 1399-190037: Rectificación de descripción, superficie y linderos parcela uso industrial, en Riera y La Mortera de Llaniella, parroquia de Trubia.
  - 1399-190038: Cancelación carga vivienda en Leopoldo Alas nº 8, entresuelo dcha.
  - 1399-190039: Solicitud de certificado de no invasión de camino público por parcela 105, polígono 18.
  - 1399-190040: Inmatriculación de finca sita en Villapérez, con casa destinada a vivienda y uso hostelero.
  - 1399-190041: Inmatriculación finca sita en Morente, con edificación y panera (referencia catastral E01301200TP70A0001DU)
  - 1399-190042: Cesión uso edificio del "Pavo Real" para la programación infantil de las fiestas de San Mateo 2019.
  - 1399-190043: Solicitud certificado no invasión de terrenos municipales por parcela 83 del polígono 124, en Lugo.
  - 1399-190044: Cierre de camino de servidumbre en Perlín, Trubia.
  - 1399-190045: Solicitud información sobre parcela 241 del polígono 30, sita en Limanes.
  - 1399-190046: Rectificación descripción, superficie y linderos finca referencia catastral 33900A005680000WH e inscripción de representación geográfica georreferenciada.
  - 1399-190047: Inscripción de dos fincas en Villamejil, parroquia San Julián de los Prados, denominadas Prado de Fitoria.
  - 1399-190048: Comprobación Inventario del Patrimonio Municipal a 10 de junio de 2019.
  - 1399-190049: Inscripción rectificación descripción finca "Prado de la Granda" y menor cabida de finca "Prado de Faro" sitas en Faro de Arriba.
  - 1399-190050: Inscripción de representación geográfica georreferenciada de finca en Villamiana, referencia catastral H11201400TP70E.
  - 1399-190051: Titularidad de camino que atraviesa parcela 24 del polígono 1 sita en la Vallina, Castiello de Brañes.
  - 1399-190052: Discrepancia entre realidad física y rectificación descriptiva de finca registral (exceso de cabida), en Limanes.
  - 1399-190053: Inclusión en cartografía catastral de caminos denominados CAM\_011\_036 y CAM\_011\_037.
  - 1399-190054: Solicitud información situación de vivienda conserje C.P. "Juan Rodriguez Muñiz" en Inventario General de Bienes Municipales.
  - 1399-190055: Titularidad de camino colindante con parcela referencia catastral

DOCUMENTO INFORME: MEMORIA ACTIVIDADES SECCIÓN GESTIÓN DEL PATRIMONIO AÑO 2019 (versión 2)	IDENTIFICADORES	
OTROS DATOS Código para validación: <b>S5P5M-77TGK-RF1T7</b> Fecha de emisión: <b>13 de Noviembre de 2020 a las 14:42:30</b> Página 6 de 22	FIRMAS 1.- Jefe/a de Sección de Gestión de Patrimonio del AYUNTAMIENTO DE OVIEDO 2.- Jefa Servicio Área Interior del AYUNTAMIENTO DE OVIEDO	ESTADO <b>FIRMADO</b> 13/11/2020 14:38




Esta es una copia impresa del documento electrónico (Ref: 9666044\_S5P5M-77TGK-RF1T7\_2020A144BA421D329B9FB4D4676A56E32FF078) generada con la aplicación informática Firmadoc. El documento está FIRMADO. Mediante el código de verificación puede comprobar la validez de la firma electrónica de los documentos firmados en la dirección web que le proporciona la entidad emisora de este documento.



- N06305800TP7030001DB (CAM\_036\_025).
- 1399-190056: Inmatriculación e inscripción gráfica de finca llamada Santianes, en Olloniego, referencia catastral 33900A11700071.
- 1399-190057: Inscripción de rectificación de descripción de finca llamada "Rives de Allá" sita en La Manjoya.
- 1399-190058: Solicitud certificado acreditando no inclusión en Inventario de Red de Caminos de Oviedo de parcela 9024 del polígono 802 sita en Loriania (descuento).
- 1399-190059: Solicitud supresión del Inventario de Red de Caminos de Oviedo del camino CAM\_002\_022.
- 1399-190060: Denuncia cierre de camino colindante con parcela 157 del polígono 702, en Loriania (CAM\_004\_002)
- 1399-190061: Devolución ingreso acceso aparcamientos en rotación. Abonado 82649.
- 1399-190062: Existencia de camino público colindante con finca denominada "Botica", sita en La Ería de Villamiana.
- 1399-190063: Autorización uso temporal de local sito en edificio "Casino de Trubia" (con acceso por c/ General Elorza, 6) a Sociedad de festejos de Trubia.
- 1399-190064: Inscripción de rectificación descripción registral finca rústica denominada "El Lloso" sita en El Mercado, parroquia de San Julián de los Prados.
- 1399-190065: Titularidad de parcela 4 del polígono 115 sita en Sienra, Olloniego. Referencia catastral 33900A115000040000AO.
- 1399-190066: Denuncia realización, sin permiso de obras, cuadra para caballos y cierre camino CAM\_052\_042 en Bendones.
- 1399-190067: Rectificación de superficie finca sita en Ules, referencia catastral 33900A904003170000FF.
- 1399-190068: Inmatriculación de finca denominada "Pascon", sita en Loriania con referencia catastral 33900A702003860000LW.
- 1399-190069: Inmatriculación de dos fincas en Loriania, denominadas "Lloviuda o Laviada" y "Llantada o Llavenero".
- 1399-190070: Inmatriculación e inscripción de representación gráfica de finca llamada "La Fontanina de Atrás", en Faro (parroquia de Limanes) referencia catastral 33900A023002030000WF.
- 1399-190071: Inmatriculación e inscripción representación gráfica de finca llamada "La Fontanina", sita en Faro - Limanes (referencia catastral 33900A023112030000WI).
- 1399-190072: Solicitud certificado titularidad finca denominada Bravo del Pozón Sientre entre Loriania y Lillo.
- 1399-190073: Solicitud de información sobre terrenos de titularidad pública en Udrión, colindantes con parcela referencia catastral 33900A069007190000WJ.
- 1399-190074: Posible existencia de camino atravesando finca 119 sita en Les Covadielles de Abajo.
- 1399-190075: Inscripción de obra nueva finca denominada "Frades" sita en Puerto, Oviedo. Referencia catastral RO1600500TP60A0001DE.
- 1399-190076: Discrepancias entre realidad física y rectificación descriptiva de finca denominada "Quintana del Medio" y casa (exceso de cabida), sitas en el Caserón-La Manjoya.
- 1399-190077: Inmatriculación e inscripción representación gráfica de finca sita en c/ Paulino García nº 101, Tudela Veguín (referencia catastral 5417201TP7051N0001YJ).
- 1399-190078: Inmatriculación y representación gráfica de finca denominada "Huerto delante de Casa" sita en Lugido, San Esteban de las Cruces (referencia catastral E01001400TP70A0001HU).
- 1399-190079: Inmatriculación e inscripción gráfica de fincas sitas en Godos, Sograndio: casa en nº 33; prado llamado "Tras de casa" o "Huerto de junto a casa" y casa.
- 1399-190080: Inmatriculación e inscripción representación gráfica parcela sita en la Piñera, San Juan de Priorio (referencia catastral 33900A61007290000WY).



DOCUMENTO INFORME: MEMORIA ACTIVIDADES SECCIÓN GESTIÓN DEL PATRIMONIO AÑO 2019 (versión 2)	IDENTIFICADORES	
OTROS DATOS Código para validación: <b>S5P5M-77TGK-RF1T7</b> Fecha de emisión: <b>13 de Noviembre de 2020 a las 14:42:30</b> Página 7 de 22	FIRMAS 1.- Jefe/a de Sección de Gestión de Patrimonio del AYUNTAMIENTO DE OVIEDO 2.- Jefa Servicio Área Interior del AYUNTAMIENTO DE OVIEDO	ESTADO <b>FIRMADO</b> 13/11/2020 14:38



Esta es una copia impresa del documento electrónico (Ref: 9666044\_S5P5M-77TGK-RF1T7\_2020E144BA421D329B0F64676A56E32EFF078) generada con la aplicación informática Firmadoc. El documento está FIRMADO. Mediante el código de verificación puede comprobar la validez de la firma electrónica de los documentos firmados en la dirección web que le proporciona la entidad emisora de este documento.



- 1399-190081: Inmatriculación de finca llamada "Molero" sita en Folgueras, Villapérez (referencia catastral 33900A01600151000WJ).
- 1399-190082: Inscripción de rectificación superficie y linderos, y representación geográfica finca en Rangona (parcela 3034 polígono 814).
- 1399-190083: Inscripción de rectificación de descripción superficie y linderos y representación gráfica de parcela 165 del polígono 15.
- 1399-190084: Inmatriculación finca llamada "Huertina sobre la Bernarda", sita en Fitoria (referencia catastral 33900A809004230000TT).
- 1399-190085: Rectificación de superficie y linderos finca sita en el paraje de Riaño, lugar de Nora, referencia catastral 33900A81413528.
- 1399-190086: Notificación inicio de expediente inscripción representación geográfica referenciada finca denominada "La Vega" sita en san Andrés de Trubia, referencia catastral 33900A078000200000WG.
- 1399-190087: Inmatriculación de dos fincas sitas en La Mortera-Olloniego: 1-rústica nombrada "La Cuesta" o "La Carril" y 2-urbana.
- 1399-190088: Inscripción de la coordinación gráfica y rectificación de cabida finca referencia C21400400TP60A0001ME, sita en Caces.
- 1399-190089: Titularidad árboles sitios en margen del río Nalón a su paso por Godos a la altura parcela F10100800TP60C0001PZ.
- 1399-190090: Declaración de no coincidencia o invasión de bienes de titularidad municipal de parcela 128 del polígono 24 ("Castañado") de Oviedo.
- 1399-190091: Inmatriculación de tres fincas en Villapérez: 1 Bravon 33900A01600059; 2 Bravon 33900A1600086; 3 Toral 33900A01500084.
- 1399-190092: Inmatriculación de finca denominada Prado de Fitoria, sita en Villamejil, referencia catastral 33900A80900172.
- 1399-190093: Inscripción rectificación de descripción finca llamada "Las Pedrosas" referencia catastral 33900A062000020000WA.
- 1399-190094: Inmatriculación e inscripción de la representación gráfica de finca llamada "La Terrona" 33900A031102440000WJ, sita en San Julián de Box.
- 1399-190095: Obras de protección de muro para contención de terrenos y actuaciones de accesibilidad al C.P. "German Fernández Ramos" ejecutadas por Consejería de Educación y Cultura.
- 1399-190096: Apropiación de fuente y parte de camino vecinal de Cabornio al Toral.
- 1399-190097: Titularidad de terrenos sitios en Olloniego, lugar llamado "La Estación".
- 1399-190098: Solicitud informe o certificado titularidad franjas terreno incluidas como camino en parcela 9005 pol.23 y en parcela 394 pol. 22.
- 1399-190099: Inmatriculación parcela cita en Villapérez, referencia catastral 33900A013003100000WK.
- 1399-190100: Pretensión de inmatriculación de dos fincas en Sograndio, llamadas "Cierrin" y "Castaño".
- 1399-190101: Inicio de actuaciones sobre césped del Estadio Municipal de fútbol "Carlos Tartiere" (modificación temporal parcial del contrato concesional).
- 1399-190102: Actuaciones relacionadas con obras en el Colegio Público "Parque Infantil".
- 1399-190103: Inmatriculación finca urbana sita en el barrio de Calcabo, de San Andrés de Trubia, referencia catastral V02602500TP60C0001LZ .
- 1399-190104: Titularidad de franja de terreno relacionada con la calle de "Orlando Pelayo".
- 1399-190105: Inmatriculación de dos inmuebles en La Mortera, referencia catastral I02101200TN79G0002GH y I02101200TN79G00033HJ.
- 1399-190106: Inmatriculación de finca urbana sita en Tudela Agüeria, referencia catastral A10510000TP70A0001SU.
- 1399-190107: Inmatriculación finca llamada "El Casar" referencia catastral 33900A077001210000WD,

DOCUMENTO INFORME: MEMORIA ACTIVIDADES SECCIÓN GESTIÓN DEL PATRIMONIO AÑO 2019 (versión 2)	IDENTIFICADORES	
OTROS DATOS Código para validación: <b>S5P5M-77TGK-RF1T7</b> Fecha de emisión: <b>13 de Noviembre de 2020 a las 14:42:30</b> Página 8 de 22	FIRMAS 1.- Jefe/a de Sección de Gestión de Patrimonio del AYUNTAMIENTO DE OVIEDO 2.- Jefa Servicio Área Interior del AYUNTAMIENTO DE OVIEDO	ESTADO <b>FIRMADO</b> 13/11/2020 14:38



sita en el barrio de Calcabo, san Andrés de Trubia.

1399-190108: Inmatriculación de finca llamada "La Joramenta" o "Huertina", referencia catastral 33900A07700159, sita barrio de Calcabo, San Andrés de Trubia.

1399-190109: Inmatriculación finca "Huerto de Hortaliza", referencia catastral 33900A07000112, sita en Las Cuestas.

1399-190110: Rectificación de la descripción finca llamada "Huerto de Arriba" o "Huerta", referencia catastral 33900A0440066, sita en Felechos.

1399-190111: Inscripción rectificación de descripción finca referencia catastral 33900A10200169 y 33900A10200125, sita en La Manjoja.

1399-190112: Certificado de no invasión de suelo público por finca 7051009TP6065S0001IH, sita en Olivares.

1399-190113: Inscripción rectificación descripción y representación gráfica finca "Huerta delante de casa" sita en Llamaoscura-Pereda 33900A10600106

1399-190114: Inmatriculación finca sita en Godos referencia catastral F10301400TP50D0001QE.

1399-190115: Inmatriculación e inscripción de la representación gráfica finca "El Castañeu" 33900A02200318, sita en Limanes.

1399-190116: Inmatriculación e inscripción representación gráfica de dos fincas en Caravia: urbana H10208000TP70E, rústica llamada "Prado de la Fragua" 33900A02100133.

1399-190117: Devolución ingreso abonado sistema de rotación aparcamientos nº 82316.

1399-190118: Actuaciones sobre expropiación B.I.C. conjunto histórico de Olloniego. Resto a-1.

1399-190119: Devolución ingreso acceso aparcamientos en rotación, abonado 84108.

1399-190120: Inscripción exceso de cabida y representación gráfica finca "Huerta de Arriba de la Grandiella" sita en San Juan de Priorio, referencia 33900A06100521.

1399-190121: Inscripción finca denominada Los Arenales, sita en San Isidoro, 33900A123004140000AW.

1399-190122: Expediente de dominio finca "Huerta del Rayo" sita en barrio del Otero, referencias catastrales 33900A02510220000WJ y N22802100TP70C0001ZW.

1399-190123: Inmatriculación finca llamada La Peñona, sita en Santa Eulalia-Villapérez, referencia catastral 33900A016001750000WK.

1399-190124: Peticiones por parte de la Comunidad de Propietarios del aparcamiento subterráneo "Argañosa II".

1399-190125: Inscripción finca "Del Monte" sita en San Julián de los Prados, referencia catastral 33900A027013320000WP.

1399-190126: Solicitud de restauración de caminos CAM\_036\_065, CAM 036\_066, CAM\_036\_067, y CAM\_036\_068, en Roces de Limanes.

1399-190127: Cesión uso edificio "Pavo Real" a Asociación "Sumando", intervención psicológica y social.

1399-190128: Existencia de camino colindante con finca "Prado del Pichón" sita en Limanes, referencia catastral 33900A02300422.

1399-190129: Inmatriculación de dos fincas sitas en El Torno llamadas "La Llosona" o "La Llosa", referencia catastral 33900A1140073; y la "Llosa" referencia catastral 33900A11400076.

1399-190130: Reanudación del tracto y rectificación de superficie y linderos de dos fincas en Latores: "Tras Villar" 33900A05800092 y "Quintes" 33900A0590038.

1399-190131: Inmatriculación finca sita en la C/ Suárez Inclán 2, Trubia 9539049TP5093N0001OB.

1399-190132: Inmatriculación finca sita en Villar-Puerto referencia catastral 33900A08900281.

1399-190133: Cierre de camino CAM\_036\_039 sito en Roces-Colloto.


1399-190134: Actuaciones agroambientales en monumentos naturales Meandros del Nora y Cascadas de Oneta.

1399-190135: Inmatriculación finca "las Canteras", La Manjoja, referencia catastral

Esta es una copia impresa del documento electrónico (Ref: 9666044\_S5P5M-77TGK-RF1T7\_039EA144BA421D329B9FB4D4676A56E32E5FF078) generada con la aplicación informática Firmadoc. El documento está FIRMADO. Mediante el código de verificación puede comprobar la validez de la firma electrónica de los documentos firmados en la dirección web que le proporciona la entidad emisora de este documento.




DOCUMENTO INFORME: MEMORIA ACTIVIDADES SECCIÓN GESTIÓN DEL PATRIMONIO AÑO 2019 (versión 2)	IDENTIFICADORES	
OTROS DATOS Código para validación: <b>S5P5M-77TGK-RF1T7</b> Fecha de emisión: <b>13 de Noviembre de 2020 a las 14:42:30</b> Página 9 de 22	FIRMAS 1.- Jefe/a de Sección de Gestión de Patrimonio del AYUNTAMIENTO DE OVIEDO 2.- Jefa Servicio Área Interior del AYUNTAMIENTO DE OVIEDO	ESTADO <b>FIRMADO</b> 13/11/2020 14:38



- 33900A123000850000AX.
- 1399-190136: Rectificación de superficie y linderos finca sita en La Cuesta-Toleo, referencia catastral 33990A909111590000FM.
- 1399-190137: Inmatriculación finca "Carbayo" sita en Barguero-Trubia, referencia catastral 33900A084001350000WA.
- 1399-190138: Solicitud de reparación y mantenimiento fuente "La Fontica", sita en Limanes.
- 1399-190139: Certificado de no titularidad antojana sita en calle Julián Clavería 47, Colloto.
- 1399-190140: Inscripción rectificación de cabida finca llamada "La Grail", sita en Anieves, referencia catastral 33900A121000240000AL.
- 1399-190141: Inmatriculación finca llamada la Muezca o Picón, sita en Manzaneda, con referencia catastral 33900A108001550000AQ.
- 1399-190142: Procedimiento monitorio nº 859/19. Cuotas de comunidad del local municipal en c/ Alfredo Blanco 10.
- 1399-190143: Inicio de actuaciones sobre petición de convenio por Oviedo Club Baloncesto, CDB, (sobre uso de plazas de aparcamiento en rotación).
- 1399-190144: Denuncia cierre de camino CAM\_015\_009, en la zona de La Ribera, Ules.
- 1399-190145: Acta de notoriedad acreditación exceso de cabida finca "Casa de la Muda" sita en Puerto Fuso.
- 1399-190146: Devolución ingreso acceso aparcamientos en rotación. Abonado 82312.
- 1399-190147: Modificación titularidad catastral finca en Olivares, referencia catastral 7353914TP6075S.
- 1399-190148: Titularidad camino ubicado en calle El Monticu, barrio Olivares.
- 1399-190149: Titularidad de camino sito en calle La Ería, Colloto.
- 1399-190150: Inscripción representación gráfica y coordenadas finca sita en Santa María de Piedramuelle, referencia catastral 33900A05000170.
- 1399-190151: Inscripción representación gráfica, rectificación y actualización descripción finca "El Huerto" sita en Vidayán, referencia catastral 33900A027003360000WK.
- 1399-190152: Inscripción rectificación de descripción finca con referencia catastral 6854008TP6065S0001YH, sita en Fuente de la Plata.
- 1399-190153: Titularidad de camino sito en polígono 61, colindante con parcela 392, referencia catastral 33900A06100392000WM.
- 1399-190154: Inmatriculación finca denominada "La Vega", sita en San Andrés de Trubia, referencia catastral 33900A078000360000WJ.
- 1399-190155: Información sobre pertenencia a monte demanial o comunal de dos fincas denominadas "Pedrera" sitas en Puerto.
- 1399-190156: Inmatriculación parcela "Los Campones" sita en Naves, referencia catastral 33900A035001740000WB.
- 1399-190157: Titularidad de camino sito en polígono del "Espíritu Santo".
- 1399-190158: Solicitud declaración como camino público el que discurre por parcela 414 del polígono 50 de Oviedo.
- 1399-190159: Inscripción de varias parcelas en términos de San Pedro de Naves a favor de M. J.A.N.
- 1399-190160: Solicitud baja del CAM\_056\_040 sito en Morente.
- 1399-190161: Certificado de no titularidad camino en finca catastral 7144013TP6074S0001se sita en San Pedro de los Arcos .
- 1399-190162: Solicitud de certificado de afectación de caminos o vías públicas finca catastral 33900A062006200001EY.
- 1399-190163: Subsanación discrepancias inmuebles situados en Olivares 88.
- 1399-190164: Rectificación descripción registral finca sita en Villamiana 96 (referencia catastral 33900A023112960000WR).

Esta es una copia impresa del documento electrónico (Ref: 9666044\_S5P5M-77TGK-RF1T7\_2020A144BA421D329B9F84D4676A56E32FF078) generada con la aplicación informática Firmadoc. El documento está FIRMADO. Mediante el código de verificación puede comprobar la validez de la firma electrónica de los documentos firmados en la dirección web que le proporciona la entidad emisora de este documento.

DOCUMENTO INFORME: MEMORIA ACTIVIDADES SECCIÓN GESTIÓN DEL PATRIMONIO AÑO 2019 (versión 2)	IDENTIFICADORES	
OTROS DATOS Código para validación: <b>S5P5M-77TGK-RF1T7</b> Fecha de emisión: <b>13 de Noviembre de 2020 a las 14:42:30</b> Página 10 de 22	FIRMAS 1.- Jefe/a de Sección de Gestión de Patrimonio del AYUNTAMIENTO DE OVIEDO 2.- Jefa Servicio Área Interior del AYUNTAMIENTO DE OVIEDO	ESTADO <b>FIRMADO</b> 13/11/2020 14:38




Esta es una copia impresa del documento electrónico (Ref: 9666044\_S5P5M-77TGK-RF1T7\_2020A144BA421D329B0FB4676A56E32EFF078) generada con la aplicación informática Firmadoc. El documento está FIRMADO. Mediante el código de verificación puede comprobar la validez de la firma electrónica de los documentos firmados en la dirección web que le proporciona la entidad emisora de este documento.



- 1399-190165: Actuaciones relacionadas con solicitud de instalación de terraza de hostelería en las inmediaciones del nº 4 de la calle de "Armando Collar"
- 1399-190166: Inmatriculación finca con referencia catastral A0504600TP70A0001GU, sita en Tudela Agüería.
- 1399-190167: Certificado de no invasión de camino por parcela 33900A06500104, sita en Soto de Arriba.
- 1399-190168: Certificado de no invasión de camino por catastral E01001400TP70A sita en Lugido.
- 1399-190169: Agrupación y rectificación de cabida finca catastral 33900A098002270000WA "Canto de Santiago", sita en Cabornio.
- 1399-190170: Inmatriculación finca con referencia catastral A10111800TP70A0001SU, sita en Anieves.
- 1399-190171: Reclamaciones filtraciones aparcamiento "Alfonso Camín" (antes "Rodríguez Cabezas")
- 1399-190172: Petición de información sobre titularidad de paso peatonal que une las calles "Isidoro Chamorro Pérez" y "San Melchor Garcia Sampedro".
- 1399-190173: Pretensión inscripción parcela sita en las mazas con referencia catastral 5451033TP6055S0001HS
- 1399-190174: Actuaciones sobre Entrega de obras de ampliación del aulario infantil del Colegio Público "La Corredoria"
- 1399-190175: Titularidad de parcela 3 del polígono 125, sita en Morente
- 1399-19176: Inscripción rectificación descripción finca denominada la Viesca, sita en Pedreño (33900A048001230000WU).
- 1399-190177: Inmatriculación firma el "Bravo" referencia catastral 33900A912001660000FL.
- 1399-190178: Inmatriculación de finca agrupada con parcela 357 del polígono 61 sita en La Mortera de Barbadiello, (referencia catastral finca resultante de agrupación 33900A061003570000WM).
- 1399-190179: Abandono materiales en parcela 261 polígono 803.
- 1399-190180: Inmatriculación de finca llamada "Formentona" sita en la Ería de Pando, San Cipriano de pando. Referencia catastral 33900A022004310000WJ.
- 1399-190181: Inscripción representación gráfica finca catastral 33900A02320279, sita en Villamiana.
- 1399-190182: Inmatriculación de tres parcelas sitas en Siones: urbana C20401000TP60a000FW-C20405600TP60A0001XE, rústica denominada la Llosa 33900A087004210000WG.
- 1399-190183: Inmatriculación de finca e inscripción gráfica de finca con casa de planta baja en Soto de Arriba nº 16, Godos, (referencia catastral F10805000TP60C0001SZ).
- 1399-190184: Inmatriculación de tres parcelas sitas en Brañes: Trevesido 33900A001001580; Vega 33900A00100112 y Carril 33900A90300096 .
- 1399-190185: Pretensión de inscripción prado "De la Torre" sito en Olivares, 7051009TP6065S0001IH
- 1399-190186: Rectificación descripción, superficie y linderos finca llamada Prado del Ponteo, en Loriana 33900A005001980000WT.
- 1399-190187: Existencia de camino colindante con parcelas 109 y 113 del polígono 57, sitas en Latores.
- 1399-190188: Informe no invasión suelo público parcela catastral 182 del polígono 58, sita en Ayones.
- 1399-190189: Solicitud de autorización cesión del Estadio Municipal de fútbol "Carlos Tartiere" para celebración de concierto del artista "Marc Anthony".
- 1399-190190: Inscripción representación geográfica de tres fincas 38, 40 y 41 del polígono 18.
- 1399-190191: Solicitud informe o certificado titularidad terreno incluido en parcela 9005, polígono 22 y parcela 9008, polígono 23, Villamiana.
- 1399-190192: Pretensión reanudación del tracto sucesivo de fincas llamadas "Navalones de Arriba", "Navalon de Debajo" sitas en Trubia.
- 1399-190193: Solicitud informe de conformidad de no invasión del dominio público finca en San Roque, calle Caso nº 2, de San Claudio.
- 1399-190194: Inscripción de rectificación de descripción e inscripción gráfica finca llamada "Tras la Casa", sita en Las Cobadiellas, La Mortera de Olloniego (referencia catastral 33900A11900119000AB).

DOCUMENTO INFORME: MEMORIA ACTIVIDADES SECCIÓN GESTIÓN DEL PATRIMONIO AÑO 2019 (versión 2)	IDENTIFICADORES	
OTROS DATOS Código para validación: <b>S5P5M-77TGK-RF1T7</b> Fecha de emisión: <b>13 de Noviembre de 2020 a las 14:42:30</b> Página <b>11</b> de <b>22</b>	FIRMAS 1.- Jefe/a de Sección de Gestión de Patrimonio del AYUNTAMIENTO DE OVIEDO 2.- Jefa Servicio Área Interior del AYUNTAMIENTO DE OVIEDO	ESTADO <b>FIRMADO</b> 13/11/2020 14:38




**EXPEDIENTES DE RECLAMACIÓN POR DAÑOS A BIENES MUNICIPALES.- CÓDIGO 1530**

- 1530-190001: Daños a señal vertical ubicada en intersección de las calles “rio Nonaya” y “río Piloña”.
- 1530-190002: Daños a valla de protección de peatones ubicada en glorieta de confluencia calles “Méjico, Lisboa y Ámsterdam”.
- 1530-190003: Daños a valla de protección de peatones ubicada en glorieta de confluencia de “Avda. del Cantábrico” y c/ “Manuel Fernández Avello”.
- 1530-190004: Daños a valla de protección de peatones ubicada en calle “Ámsterdam”, 12.
- 1530-190005: Daños a señal vertical tipo r-307, instalada en c/ “Marqués de Gastañaga”, altura nº 13 (sujeta a farola de alumbrado público).
- 1530-190006: Daños a valla protección de peatones ubicada en glorieta confluencia de calles “Julio Álvarez "Mendo" y “Molinos de Sinicio”.
- 1530-190007: Daños a 4 bolardos ubicados en c/ “Azcárraga”, nº 5-7
- 1530-190008: Daños ocasionados en telecentro municipal “Grande Covián” por filtraciones de agua
- 1530-190009: Daños en caminos CAM\_079\_030 y CAM\_079-031 por tala sin licencia en polígono 84 parcela 29.
- 1530-190010: Daños a valla protección de peatones ubicada en Plaza de “América”, altura del nº 10.
- 1530-190011: Daños a valla protección de peatones ubicada en plaza “Ruiz de la Peña”, dirección c/ de “Bermúdez de Castro”.
- 1530-190012: Daños a señal vertical, tipo r-307 ubicada en la c/ “Luis Suárez Ximielga” altura nº 14
- 1530-190013: Daños a señal vertical, tipo s-13, ubicada en c/ “Gozón”, altura numero 23
- 1530-190014: Daños a valla protección de peatones sita en glorieta tramo comprendido entre las calles “Molinios de Sinicio” y “Julio Álvarez "Mendo”
- 1530-190015: Daños a valla protección de peatones sita en Avda. de “Santander”, margen derecho carril acceso a RENFE desde c/ de “Nicolás Soria”.
- 1530-190016: Daños a valla protección peatones ubicada en c/ “Ámsterdam”, altura nº 12.
- 1530-190017: Daños a valla protección peatones situada en c/ de “San José”, a la altura nº 16.
- 1530-190018: Daños a señal vertical, tipo r-101, sita en c/ de “Perez de la Sala” nº 37.
- 1530-190019: Daños a valla protección peatones ubicada en glorieta, confluencia calles de “Juan López Arranz”, “Manuel Crespo” y Camino de “La Cadellada”.
- 1530-190020: Daños a valla protección peatones ubicada en confluencia de calles de “Pedro Masaveu” altura nº 19 y “Teodomiro Menéndez”.
- 1530-190021: Daños a señal vertical, tipo s-13, ubicada en c/ “Historiador Juan Uréa”, 7
- 1530-190022: Daños a valla de protección peatones ubicada en c/ “Ámsterdam”, altura del nº 12
- 1530-190023: Daños a valla protección de peatones ubicada en c/ “Ámsterdam”, altura nº 12
- 1530-190024: Daños a mástil que sujeta tres señales, tipo s-710 y s-740, ubicado en c/ de “Victor Chávarri”, zona verde del lado izquierdo.
- 1530-190025: Daños a valla protección de peatones sita en confluencia de Avda. de “Santander” con c/ de “Uría”.
- 1530-190026: Daños a señal vertical, tipo r-402, ubicada en glorieta confluencia calles de “Ángel Cañedo” y de “Sabino Fernández Campo”.
- 1530-190027: Daños a valla protección peatones ubicada en Avda. de “Santander”, a la altura de c/ de “Nicolás Soria”.
- 1530-190028: Daños a valla protección de peatones ubicada en confluencia de calles de “Fuertes Acevedo” y “Alejandro Casona”.
- 1530-190029: Daños a valla protección de peatones ubicada en c/ de “Torrecerredo”, altura nº 10 - confluencia con c/ “Teodoro López Cuesta”.

Esta es una copia impresa del documento electrónico (Ref: 9666044\_S5P5M-77TGK-RF1T7\_20201113\_144230) generada con la aplicación informática Firmadoc. El documento está FIRMADO. Mediante el código de verificación puede comprobar la validez de la firma electrónica de los documentos firmados en la dirección web que le proporciona la entidad emisora de este documento.

DOCUMENTO INFORME: MEMORIA ACTIVIDADES SECCIÓN GESTIÓN DEL PATRIMONIO AÑO 2019 (versión 2)	IDENTIFICADORES	
OTROS DATOS Código para validación: <b>S5P5M-77TGK-RF1T7</b> Fecha de emisión: <b>13 de Noviembre de 2020 a las 14:42:30</b> Página 12 de 22	FIRMAS 1.- Jefe/a de Sección de Gestión de Patrimonio del AYUNTAMIENTO DE OVIEDO 2.- Jefa Servicio Área Interior del AYUNTAMIENTO DE OVIEDO	ESTADO <b>FIRMADO</b> 13/11/2020 14:38




Esta es una copia impresa del documento electrónico (Ref: 9666044\_S5P5M-77TGK-RF1T7\_2020111303293909F84D676A56E32FF078) generada con la aplicación informática Firmadoc. El documento está FIRMADO. Mediante el código de verificación puede comprobar la validez de la firma electrónica de los documentos firmados en la dirección web que le proporciona la entidad emisora de este documento.



- 1530-190030: Daños a valla protección de peatones sita en glorieta de Avda. del "Cantábrico" con calle de "Manuel Fernández Avello" (zona próxima a c/ "Turina").
- 1530-190031: Daños a valla protección de peatones ubicada en c/ de "Ribera de Arriba".
- 1530-190032: Daños a mástil, con señal tipo r-2, ubicada en cruce de calle "Entrepeñas" con carretera AS-354, en dirección hacia "El Castañal".
- 1530-190033: Daños a mástil de señal vertical, tipo r-101, ubicada en Avda. de "Pando" altura nº 43.
- 1530-190034: Daños a bordillo ubicado en la mediana de la Autovía O-11, procedente de glorieta "Cardenal Tarancón" con dirección a Ronda exterior.
- 1530-190035: Daños a valla protección peatones ubicada en margen derecho de glorieta de bifurcación Avda. del "Cantábrico" y c/ "Turina" en el nivel inferior.
- 1530-190036: Daños a valla protección de peatones ubicada en c/ "Ámsterdam", altura nº 5
- 1530-190037: Daños causados a fuente pública de "Los Cuatro Caños" ubicada en la Plaza de los "Cuatro Caños" (La Corredoria).
- 1530-190038: Daños a valla protección de peatones ubicada en glorieta bifurcación c/ "Ámsterdam" (altura del nº 7) y c/ "Méjico".
- 1530-190039: Daños a valla bionda sita en c/ de "Ángel Cañedo" (tramo comprendido entre c/ Río Caudal y c/ del "General Sabino Fernández Campo").
- 1530-190040: Daños a valla bionda sita en Avda. del "Cantábrico" (tramo entre glorieta de "Luis Oliver" y la próxima a c/ "Turina").
- 1530-190041: Daños a valla protección de peatones ubicada en c/ de "Nicolás Soria".
- 1530-190042: Daños a valla protección de peatones sita en c/ "San Melchor García Sampedro", altura nº 29.
- 1530-190043: Daños a señal vertical ubicada en confluencia de las calles "Naranjo de Bulnes" y "Tito Bustillo".
- 1530-190044: Daños a señal vertical, tipo s-13, ubicada en calle "El Valle".
- 1530-190045: Daños a fuste con dos señales, tipos p-15A y r-301, ubicados en zona ajardinada lado derecho ramal que une plaza del "Cardenal Tarancón" con c/ de "Goya".
- 1530-190046: Daños a valla protección de peatones ubicada en margen derecho de glorieta confluencia plaza de "Pedro González López" con c/ Colegio "Virgen Milagrosa".
- 1530-190047: Daños a valla protección peatones ubicada en glorieta de la Avda. del "Cantábrico".
- 1530-190048: Daños a valla protección peatones ubicada en margen derecho ronda sur (tramo comprendido entre plaza del "Cardenal Tarancón" y c/ de "La Tenderina").
- 1530-190049: Daños a valla protección peatones ubicada en c/ carretera de "Rubín", S/N, lado derecho (junto a glorieta confluencia con Avda. de "Atenas").
- 1530-190050: Daños a señal vertical, tipo r-401A, y a baliza (tipo h-75), ubicadas en calzada de Avda. de "Atenas", confluencia con glorieta de "Eloy Palacio".
- 1530-190051: Daños a valla protección peatones ubicada en confluencia de las calles de "San Lázaro" y "San Mateo".
- 1530-190052: Daños ocasionados en muro de colegio público de La Corredoria por colisión de vehículo.
- 1530-190053: Daños a tres bolardos ubicados en c/ de "Bernardo Casielles".
- 1530-190054: Daños a señal vertical, tipo r-100, ubicada en c/ de "Jacinto Benavente" nº 17.
- 1530-190055: Daños a señal vertical ubicada en isleta canalizadora del tráfico entre plaza de la "Cruz Roja" y "Bulevar de Santullano".
- 1530-190056: Daños a valla protección de peatones ubicada en glorieta entronque calles "Samuel Sánchez", "Ramiro I", "Marcelino Suárez", "Argañosa" y "Avda. de Colón".
- 1530-190057: Daños a valla protección de peatones ubicada en c/ "Méjico", altura nº 13.
- 1530-190058: Daños a señal vertical situada en isleta canalizadora de tráfico en entronque de las calles del "Arzobispo Guisasola" y de "Campomanes".



DOCUMENTO INFORME: MEMORIA ACTIVIDADES SECCIÓN GESTIÓN DEL PATRIMONIO AÑO 2019 (versión 2)	IDENTIFICADORES	
OTROS DATOS Código para validación: <b>S5P5M-77TGK-RF1T7</b> Fecha de emisión: <b>13 de Noviembre de 2020 a las 14:42:30</b> Página 13 de 22	FIRMAS 1.- Jefe/a de Sección de Gestión de Patrimonio del AYUNTAMIENTO DE OVIEDO 2.- Jefa Servicio Área Interior del AYUNTAMIENTO DE OVIEDO	ESTADO <b>FIRMADO</b> 13/11/2020 14:38



**B) RESOLUCIONES ADOPTADAS DURANTE EL AÑO 2019 (INCLUIDAS LAS RECAIDAS EN EXPEDIENTES INICIADOS EN ANUALIDADES ANTERIORES):**

**B.1 RESOLUCIONES SOBRE EXPEDIENTES DE INVESTIGACIÓN Y OTROS:**

- 1351-2018-4: Investigación de titularidad de inmueble con referencia catastral 33900A064090020000WJ (descuento camino) sito en Godos de Arriba. Resolución apertura periodo de prueba de 15/2/2019
- 1351-190002 Investigación sobre titularidad y uso de parcela 241 del polígono 30, sita en Limanes. Resolución de Alcaldía de 18/12/2019 apertura periodo de prueba.
- 1331-180002 Solicitud acreditación si unos terrenos invaden camino público. Resolución de Alcaldía de 13/9/2019.
- 1342-180002 Cesión de uso de marcas y dominio de internet relacionados con Real Oviedo. Resolución de Alcaldía de 28/2/2019 sobre contrato de servicios de renovación de la marca 2249163(5) Real Oviedo.
- 1385-190001 Retasación fincas 52 y 56 Sistema General Parque del Oeste. Resolución de Alcaldía de 28/6/2019.


**B.2 RESOLUCIONES SOBRE EXPEDIENTES DE DAÑOS A BIENES MUNICIPALES:**

- 1530-180017: Daños a valla de cierre perimetral del complejo deportivo "La Pixarra". Resolución Concejal de Gobierno de Interior nº 452 de 14/1/2019.
- 1530-180022: Daños a valla de protección de peatones ubicada en intersección de las calles de "Álvarez Flórez Estrada" y "Rafael Altamira". Resolución Concejal de Gobierno de Interior nº 16992 de 8/11/2019.
- 1530-180027: Daños a señal de pre-señalización de glorieta s.200 sita en ronda sur (tramo entre calles de "Darío de Regoyos" y del "Cardenal Tarancón"). Resolución Concejal de Gobierno de Interior nº 17042 de 11/11/2019.
- 1530-180030: Daños a señalización vertical, tipo s-13, sita en confluencia de calles de "Darío de Regoyos" con "Rafael María de Labra". Resolución Concejal de Gobierno de Interior nº 448 de 14/1/2019.
- 1530-180031: Daños a señal vertical, tipo r-402, instalada en intersección de calles "Jardín", de "Obdulia Álvarez, "La Busdonga" y de "Francisco Pintado Fe". Resolución Concejal de Gobierno de Interior nº 16991 de 8/11/2019.
- 1530-180032: Daños a mástil de señalización con señal adosada instalada en "El Caserón", altura del nº 4. Resolución Concejal de Gobierno de Interior nº 10609 de 15/7/2019.
- 1530-180033: Daños a cinco bolidos de hierro fundido situados en acera en Las Caldas, altura nº 35. Resolución Concejal de Gobierno de Interior nº 449 de 14/1/2019.
- 1530-180034: Daños a hito ubicado en acera de la c/ de "Juan Benito Argüelles". Resolución Concejal de Gobierno de Interior nº 16996 de 8/11/2019.
- 1530-180035: Daños a valla bionda sita en el p.k. 409 de la carretera n-634, margen derecho, en sentido Oviedo-Trubia. Resolución Concejal de Gobierno de Interior nº 450 de 14/1/2019.
- 1530-180040: Daños a valla de protección de peatones ubicada en c/ "Ámsterdam", altura nº 12. Resolución Concejal de Gobierno de Interior nº 16998 de 6/11/2019.
- 1530-180041: Daños a bionda sita en carretera n-630, p.k. 30,7. Resolución Concejal de Gobierno de Interior nº 1581 de 1/2/2019.
- 1530-180042: Daños a señal tipo r-402 ubicada en "Plaza de los Ferroviarios". Resolución Concejal de Gobierno de Interior nº 16990 de 8/11/2019.
- 1530-180043: Daños a baliza cilíndrica situada en confluencia de las calles del "Marqués de Gastañaga

Esta es una copia impresa del documento electrónico (Ref: 9666044\_S5P5M-77TGK-RF1T7\_2039EA144BA421D329B9FB4D4676A56E32EFF078) generada con la aplicación informática Firmadoc. El documento está FIRMADO. Mediante el código de verificación puede comprobar la validez de la firma electrónica de los documentos firmados en la dirección web que le proporciona la entidad emisora de este documento.



DOCUMENTO INFORME: MEMORIA ACTIVIDADES SECCIÓN GESTIÓN DEL PATRIMONIO AÑO 2019 (versión 2)	IDENTIFICADORES	
OTROS DATOS Código para validación: <b>S5P5M-77TGK-RF1T7</b> Fecha de emisión: <b>13 de Noviembre de 2020 a las 14:42:30</b> Página 14 de 22	FIRMAS 1.- Jefe/a de Sección de Gestión de Patrimonio del AYUNTAMIENTO DE OVIEDO 2.- Jefa Servicio Área Interior del AYUNTAMIENTO DE OVIEDO	ESTADO <b>FIRMADO</b> 13/11/2020 14:38




Esta es una copia impresa del documento electrónico (Ref: 9666044\_S5P5M-77TGK-RF1T7\_202011141444210329290FEB4676A56E32EFF078) generada con la aplicación informática Firmadoc. El documento está FIRMADO. Mediante el código de verificación puede comprobar la validez de la firma electrónica de los documentos firmados en la dirección web que le proporciona la entidad emisora de este documento.



- “y “Magdalena”. Resolución Concejal de Gobierno de Interior nº de 8/11/2019.
- 1530-180044: Daños a señal vertical, tipo r-308, instalada en c/ de “Uría”, frente a entrada principal de Estación de RENFE. Resolución Concejal de Gobierno de Interior nº 1572 de 1/2/2019.
- 1530-180045: Daños a señal vertical, tipo R-101 con panel complementario S-860 instalada en c/ de “La Argañosa”, altura nº 140. Resolución Concejal de Gobierno de Interior nº 451 de 14/1/2019
- 1530-180046: Daños a valla de protección de peatones ubicada en confluencia de Avda. de “Pumarín” (acera izquierda) y c/ “Doctor Melquiades Cabal” (acera derecha). Resolución Concejal de Gobierno de Interior nº 16977 de 8/11/2019.
- 1530-18-47: Daños a señal vertical, tipo s-13, instalada en la Plaza de España. Resolución Concejal de Gobierno de Interior nº 3120 de 27/2/2019
- 1530-180048: Daños a valla de protección de peatones ubicada en el vértice que forma el acceso a la c/ “Manuel Avello” y Avda. del “Cantábrico”. Resolución Concejal de Gobierno de Interior nº 453 de 14/1/2019.
- 1530-180049: Daños a señal vertical sita en isleta ajardinada a la salida de la glorieta confluencia calles Avda. de “las Segadas” “Piloña” y “Ponga”. Resolución Concejal de Gobierno de Interior nº 2618 de 20/2/2019.
- 1530-180050: Daños a valla de protección de peatones ubicada en confluencia de las calles “Sacramento” y “Muñoz Degraín”. Resolución Concejal de Gobierno de Interior nº 16999 de 6/11/2019.
- 1530-180051: Daños a valla quitamiedos sita en margen derecho carretera local al “Naranco”, sentido Oviedo-Naranco, a 1,100km del Restaurante “Buenos Aires”. Resolución Concejal de Gobierno de Interior nº 1802 de 5/2/2019.
- 1530-190001: Daños a señal vertical ubicada en intersección de las calles río “Nonaya” y río “Piloña”. Resolución Concejal de Gobierno de Interior nº 3999 de 14/3/2019.
- 1530-190002: Daños a valla de protección de peatones ubicada en glorieta de confluencia calles “Méjico”, “Lisboa” y “Ámsterdam”. Resolución Concejal de Gobierno de Interior nº 3967 de 17/3/2019.
- 1530-190003: Daños a valla de protección de peatones ubicada en glorieta de confluencia de Avda. del “Cantábrico” y c/ de “Manuel Fernández Avello”. Resolución Concejal de Gobierno de Interior nº 3965 de 13/3/2019.
- 1530-190004: Daños a valla de protección de peatones ubicada en c/ “Ámsterdam”, 12. Resolución Concejal de Gobierno de Interior nº 10604 de 16/7/2019.
- 1530-190005: Daños a señal vertical tipo r-307, instalada en c/ del “Marqués de Gastañaga”, altura nº 13 (sujeta a farola de alumbrado público). Resolución Concejal de Gobierno de Interior nº 10598 de 16/7/2019.
- 1530-190010: Daños a valla protección de peatones ubicada en plaza de “América”, altura del nº 10. Resolución Concejal de Gobierno de Interior nº 9727 de 1/7/2019.
- 1530-190011: Daños a valla protección de peatones ubicada en plaza de “Ruiz de la Peña”, dirección c/ de “Bermúdez de Castro”. Resolución Concejal de Gobierno de Interior nº 13598 de 24/9/2019.
- 1530-190012: Daños a señal vertical, tipo r-307 ubicada en la c/ de “Luis Suárez Ximielga” altura nº 14 Resolución Concejal de Gobierno de Interior nº 10592 de 16/7/2019.
- 1530-190014: Daños a valla protección de peatones sita en glorieta tramo comprendido entre las calles “Molinos de Sinicio” y “Julio Álvarez “Mendo”. Resolución Concejal de Gobierno de Interior nº 10605 de 16/7/2019.
- 1530-190015: Daños a valla protección de peatones sita en Avda. de “Santander”, margen derecho carril acceso a RENFE desde c/ de “Nicolás Soria”. Resolución Concejal de Gobierno de Interior nº 10593 de 16/7/2019.
- 1530-190017: Daños a valla protección peatones situada en c/ de “San José”, a la altura nº 16. Resolución Concejal de Gobierno de Interior nº 12331 de 27/8/2019.

DOCUMENTO INFORME: MEMORIA ACTIVIDADES SECCIÓN GESTIÓN DEL PATRIMONIO AÑO 2019 (versión 2)	IDENTIFICADORES	
OTROS DATOS Código para validación: <b>S5P5M-77TGK-RF1T7</b> Fecha de emisión: <b>13 de Noviembre de 2020 a las 14:42:30</b> Página 15 de 22	FIRMAS 1.- Jefe/a de Sección de Gestión de Patrimonio del AYUNTAMIENTO DE OVIEDO 2.- Jefa Servicio Área Interior del AYUNTAMIENTO DE OVIEDO	ESTADO <b>FIRMADO</b> 13/11/2020 14:38




Esta es una copia impresa del documento electrónico (Ref: 9666044\_S5P5M-77TGK-RF1T7\_203EA144BA421D329B9FB4676A56E32FF078) generada con la aplicación informática Firmadoc. El documento está FIRMADO. Mediante el código de verificación puede comprobar la validez de la firma electrónica de los documentos firmados en la dirección web que le proporciona la entidad emisora de este documento.



- 1530-190019: Daños a valla protección peatones ubicada en glorieta, confluencia calles de “Juan López Arranz”, “Manuel Crespo” y camino de “La Cadellada”. Resolución Concejal de Gobierno de Interior nº 10596 de 16/7/2019.
- 1530-190020: Daños a valla protección peatones ubicada en confluencia de calles de “Pedro Masaveu” altura nº 19 y de “Teodomiro Menéndez”. Resolución Concejal de Gobierno de Interior nº 10906 de 22/7/2019
- 1530-190021: Daños a señal vertical, tipo s-13, ubicada en c/ “Historiador Juan Uría”, 7 Resolución Concejal de Gobierno de Interior nº 10627 de 10/7/2019.
- 1530-190022: Daños a valla de protección peatones ubicada en c/ “Ámsterdam”, altura del nº 12. Resolución Concejal de Gobierno de Interior nº 11392 de 31/7/2019
- 1530-190023: Daños a valla protección de peatones ubicada en c/ de “Amsterdam”, altura nº 12. Resolución Concejal de Gobierno de Interior nº 10885 de 22/7/2019
- 1530-190024: Daños a mástil que sujeta tres señales, tipo s-710 y s-740, ubicado en c/de “Victor Chávarri”, zona verde del lado izquierdo. Resolución Concejal de Gobierno de Interior nº 12319 de 28/8/2019.
- 1530-190025: Daños a valla protección de peatones sita en confluencia de Avda. de “Santander “con c/ de “Uría”. Resolución Concejal de Gobierno de Interior nº 11103 de 24/7/2019.
- 1530-190026: Daños a señal vertical, tipo r-402, ubicada en glorieta confluencia calles de “Ángel Cañedo” y de “Sabino Fernández Campo”. Resolución Concejal de Gobierno de Interior nº 14001 de 27/9/2019.
- 1530-190027: Daños a valla protección peatones ubicada en Avda. de “Santander”, a la altura de c/ de “Nicolás Soria”. Resolución Concejal de Gobierno de Interior nº 12320 de 27/8/2019.
- 1530-190028: Daños a valla protección de peatones ubicada en confluencia de calles de “Fuertes Acevedo” y de “Alejandro Casona”. Resolución Concejal de Gobierno de Interior nº 14381 de 8/11/2019.
- 1530-190029: Daños a valla protección de peatones ubicada en c/ de “Torrecerredo”, altura nº 10 - confluencia con c/ de “Teodoro López Cuesta”. Resolución Concejal de Gobierno de Interior nº 16933 de 8/11/2019.
- 1530-190030: Daños a valla protección de peatones sita en glorieta de Avda. del “Cantábrico” con calle de “Manuel Fernández Avello” (zona próxima a c/ “Turina”). Resolución Concejal de Gobierno de Interior nº 12377 de 28/8/2019.
- 1530-190031: Daños a valla protección de peatones ubicada en c/ “Ribera de Arriba”. Resolución Concejal de Gobierno de Interior nº 12318 de 28/8/2019.
- 1530-190033: Daños a mástil de señal vertical, tipo r-101, ubicada en Avda. de “Pando” altura nº 43. Resolución Concejal de Gobierno de Interior nº 12317 de 28/8/2019.
- 1530-190035: Daños a valla protección peatones ubicada en margen derecho de glorieta de bifurcación Avda. del “Cantábrico” y c/ “Turina” en el nivel inferior. Resolución Concejal de Gobierno de Interior nº 14195 de 2/10/2019.
- 1530-190036: Daños a valla protección de peatones ubicada en c/ de “Ámsterdam”, altura nº 5 Resolución Concejal de Gobierno de Interior nº 13599 de 24/9/2019.
- 1530-190038: Daños a valla protección de peatones ubicada en glorieta bifurcación c/ de “Amsterdam” (altura del nº 7) y c/ de “Méjico”. Resolución Concejal de Gobierno de Interior nº 13999 de 27/9/2019.
- 1530-190039: Daños a valla bionda sita en c/ de “Ángel Cañedo” (tramo comprendido entre c/ “Río Caudal” y c/ del “General Sabino Fernández Campo”). Resolución Concejal de Gobierno de Interior nº 13997 de 27/9/2019.
- 1530-190040: Daños a valla bionda sita en Avda. del “Cantábrico” (tramo entre glorietas de “Luis Oliver” y la próxima a c/ “Turina”). Resolución Concejal de Gobierno de Interior nº 19468 de 2/12/2019.
- 1530-190041: Daños a valla protección de peatones ubicada en c/ de “Nicolás Soria”. Resolución Concejal de Gobierno de Interior nº 14000 de 27/9/2019.

DOCUMENTO INFORME: MEMORIA ACTIVIDADES SECCIÓN GESTIÓN DEL PATRIMONIO AÑO 2019 (versión 2)	IDENTIFICADORES	
OTROS DATOS Código para validación: <b>S5P5M-77TGK-RF1T7</b> Fecha de emisión: <b>13 de Noviembre de 2020 a las 14:42:30</b> Página <b>16 de 22</b>	FIRMAS 1.- Jefe/a de Sección de Gestión de Patrimonio del AYUNTAMIENTO DE OVIEDO 2.- Jefa Servicio Área Interior del AYUNTAMIENTO DE OVIEDO	ESTADO <b>FIRMADO</b> 13/11/2020 14:38



Esta es una copia impresa del documento electrónico (Ref: 9666044\_S5P5M-77TGK-RF1T7\_202011141414BA421D329B0F84D676A56E32EFF078) generada con la aplicación informática Firmadoc. El documento está FIRMADO. Mediante el código de verificación puede comprobar la validez de la firma electrónica de los documentos firmados en la dirección web que le proporciona la entidad emisora de este documento.



- 1530-190042: Daños a valla protección de peatones sita en c/ de “San Melchor García Sampedro”, altura nº 29. Resolución Concejal de Gobierno de Interior nº 17001 de 6/11/2019.
- 1530-190044: Daños a señal vertical, tipo s-13, ubicada en calle “El Valle”. Resolución Concejal de Gobierno de Interior nº 17000 de 6/11/2019.
- 1530-190045: Daños a fuste con dos señales, tipos p-15A y r-301, ubicados en zona ajardinada lado derecho ramal que une plaza del “Cardenal Tarancón” con c/ de “Goya”. Resolución Concejal de Gobierno de Interior nº 16994 de 8/11/2019.
- 1530-190054: Daños a señal vertical, tipo r-100, ubicada en c/ de “Jacinto Benavente” nº 17. Resolución Concejal de Gobierno de Interior nº 19470 de 2/12/2019.

**C) REVISIÓN DEL INVENTARIO MUNICIPAL A 31-12-2019**

Se reseña cuadro-resumen sobre la situación del Inventario de Bienes del Patrimonio Municipal con efectos al 31-12-2019, teniendo en cuenta los siguientes epígrafes y su distribución en la aplicación informática GPA de gestión del patrimonio:

**1.- EPÍGRAFE: Inmuebles, incluidas las vías públicas y los parques y jardines.**


- 1.- Terrenos:
  - Terrenos urbanos
  - Terrenos urbanizables
  - Terrenos no urbanizables
  - Terrenos soporte de infraestructuras públicas
  - Terrenos PMS
- 2.- Construcciones:
  - Edificios
  - Edificios histórico-artísticos
  - Pequeñas construcciones
  - Calles y plazas
  - Caminos
  - Parques, paseos y jardines
  - Obras civiles histórico-artísticas
  - Obras civiles de uso público
  - Edificios PMS
- 3.- Inmuebles en otras situaciones:
  - Terrenos considerados como inversión inmobiliaria
  - Edificios considerados como inversión inmobiliaria
  - Mejoras sobre bienes en régimen de arrendamiento o cedidos

**2.- EPÍGRAFE: Derechos reales.**

- 1.- Derechos a favor.
- 2.- Aprovechamientos urbanísticos.

**3.- EPÍGRAFE: Muebles de carácter histórico, artístico o de considerable valor económico.**

DOCUMENTO INFORME: MEMORIA ACTIVIDADES SECCIÓN GESTIÓN DEL PATRIMONIO AÑO 2019 (versión 2)	IDENTIFICADORES	
OTROS DATOS Código para validación: <b>S5P5M-77TGK-RF1T7</b> Fecha de emisión: <b>13 de Noviembre de 2020 a las 14:42:30</b> Página 17 de 22	FIRMAS 1.- Jefe/a de Sección de Gestión de Patrimonio del AYUNTAMIENTO DE OVIEDO 2.- Jefa Servicio Área Interior del AYUNTAMIENTO DE OVIEDO	ESTADO <b>FIRMADO</b> 13/11/2020 14:38



Esta es una copia impresa del documento electrónico (Ref: 9666044\_S5P5M-77TGK-RF1T7\_2020E144BA421D329B0F8D4676A56E32E5FF078) generada con la aplicación informática Firmadoc. El documento está FIRMADO. Mediante el código de verificación puede comprobar la validez de la firma electrónica de los documentos firmados en la dirección web que le proporciona la entidad emisora de este documento.



1.- De carácter histórico-artístico:

- Utensilios históricos
- Documentos históricos
- Pintura y obra gráfica
- Escultura
- Mobiliario histórico-artístico

2.- De carácter económico:

- Muebles de considerable valor económico

**4.- EPÍGRAFE: Valores mobiliarios, créditos y derechos, de carácter personal de la Corporación.**

1.- Valores mobiliarios:

- Participaciones a largo plazo en entidades del grupo de derecho público
- Participaciones a largo plazo en entidades del grupo en sociedades mercantiles
- Participaciones a largo plazo en otras entidades del grupo
- Participaciones a largo plazo en otras entidades multigrupo y asociadas de derecho público en entidades multigrupo y asociadas mercantiles y sociedades cooperativas
- Participaciones a largo plazo en entidades multigrupo y asociadas

2.- Créditos.

3.- Derechos de carácter personal:

- Propiedad intelectual
- Propiedad industrial
- Software

**5.- EPÍGRAFE: Vehículos.**

**6.- EPÍGRAFE: Semovientes.**


**7.- EPÍGRAFE: Muebles no comprendidos en los anteriores enunciados.**

1.- Equipamiento general:

- Maquinaria general
- Elementos de seguridad, comunicación y aparatos de medida
- Armas
- Instalaciones de servicio público
- Mobiliario general
- Mobiliario urbano
- Electrodomésticos
- Equipos de oficina y fotocopiadoras
- Equipos de proceso de información

2.- Equipamiento específico:

- Equipamiento de imagen, sonido e iluminación
- Equipamiento soporte de actos



- Instrumentos musicales
- Mobiliario y equipamiento deportivo

**8.- EPÍGRAFE: Bienes y derechos revertibles.**

Fecha Obtención 31/01/2020 12:59  
 Pág. 1

**INFORME ANUAL DE RECTIFICACIÓN DEL INVENTARIO POR EPÍGRAFE**


Epígrafe	31 de Diciembre de 2018				31 de Diciembre 2019			
	Bruto	Base	F. Amortiz	Neto	Bruto	Base	F. Amortiz	Neto
1	810.324.984,42	741.321.733,59	143.106.517,65	667.218.466,77	817.872.091,28	746.243.752,35	170.611.868,28	647.260.233,00
2	177.559,05	280,00	280,00	177.279,05	177.559,05	280,00	280,00	177.279,05
3	1.988.599,70	0,00	0,00	1.988.599,70	1.988.599,70	0,00	0,00	1.988.599,70
4	6.394.975,93	259.004,59	145.190,42	6.249.785,51	6.446.990,52	261.919,18	157.285,16	6.289.695,36
5	4.473.792,09	4.473.792,09	2.344.052,05	2.129.740,04	5.408.899,45	5.408.899,45	2.652.290,48	2.756.608,97
6	350,00	350,00	350,00	0,00	350,00	350,00	350,00	0,00
7	103.883.925,92	103.883.925,92	14.869.798,21	89.014.127,71	105.244.162,49	105.244.162,46	19.464.622,82	85.779.539,67
8	15.651.808,49	15.651.200,24	5.721.084,08	9.930.724,41	15.651.808,49	15.651.200,24	5.903.309,91	9.748.498,58
<b>TOTAL GENERAL:</b>	<b>927.244.187,11</b>	<b>845.939.986,19</b>	<b>160.466.188,33</b>	<b>766.777.998,78</b>	<b>937.138.652,49</b>	<b>857.159.363,47</b>	<b>192.886.696,74</b>	<b>744.251.955,75</b>

Durante el año 2019 se han realizado los siguientes tipos de operaciones patrimoniales, a través de la aplicación SAGE-GPA:

- Altas de bienes
- Bajas de bienes
- Modificaciones de datos
- Inclusión de mejoras sobre bienes existentes
- Gestión de traslados entre departamentos/dependencias municipales de bienes muebles.
- Emisión de certificados



DOCUMENTO INFORME: MEMORIA ACTIVIDADES SECCIÓN GESTIÓN DEL PATRIMONIO AÑO 2019 (versión 2)	IDENTIFICADORES	
OTROS DATOS Código para validación: <b>S5P5M-77TGK-RF1T7</b> Fecha de emisión: <b>13 de Noviembre de 2020 a las 14:42:30</b> Página 19 de 22	FIRMAS 1.- Jefe/a de Sección de Gestión de Patrimonio del AYUNTAMIENTO DE OVIEDO 2.- Jefa Servicio Área Interior del AYUNTAMIENTO DE OVIEDO	ESTADO <b>FIRMADO</b> 13/11/2020 14:38



**D) ACTUACIONES RELACIONADAS CON APARCAMIENTOS PÚBLICOS MUNICIPALES INCLUIDOS EN EL SISTEMA DE ROTACIÓN**

Se han tramitado diversos expedientes y realizado diferentes actuaciones en relación con los aparcamientos de titularidad municipal que no están sujetos a concesión:


- a) Actuaciones relacionadas con “APARCAOVIEDO” y el sistema de rotación (aparcamientos municipales de Ciudad Naranco, Depósitos del Fresno, Económicos, Parque de Invierno, Plaza de Castilla, Alfonso Camín -antes Rodríguez Cabezas-, Turina y Vallobín) :
  - \* Cambios de titularidad de plazas
  - \* Renovación de rotación de propietarios
  - \* Gestión de solicitudes de tarjetas mensuales de rotación
  - \* Tramitación de la facturación de tarjetas mensuales de rotación
  
- b) Actuaciones relacionadas con aparcamientos procedentes de la extinta empresa pública GESUOSA (aparcamientos de Argañosa I, Pumarín I, Los Albergues y Tenderina): básicamente referidas a cambios de titularidad de plazas.

Las actuaciones realizadas se resumen del siguiente modo:

- D.1 Cambios de titularidad tramitados: 22
- D.2 Renovaciones sistema de rotación de propietarios de plazas tramitadas: 242
- D.3 Facturas tramitadas por gestiones con propietarios de plazas: 383
- D.4 Tarjetas de usos en rotación mensuales expedidas: 304
- F.5 Facturas tramitadas por gestiones con usuarios tarjetas mensuales: 12.549

Esta es una copia impresa del documento electrónico (Ref: 9666044\_S5P5M-77TGK-RF1T7\_20201113\_033EA144BA421D329B0FB4D4676A56E32EFFF078), generada con la aplicación informática Firmadoc. El documento está FIRMADO. Mediante el código de verificación puede comprobar la validez de la firma electrónica de los documentos firmados en la dirección web que le proporciona la entidad emisora de este documento.

DOCUMENTO INFORME: MEMORIA ACTIVIDADES SECCIÓN GESTIÓN DEL PATRIMONIO AÑO 2019 (versión 2)	IDENTIFICADORES	
OTROS DATOS Código para validación: <b>S5P5M-77TGK-RF1T7</b> Fecha de emisión: <b>13 de Noviembre de 2020 a las 14:42:30</b> Página 20 de 22	FIRMAS 1.- Jefe/a de Sección de Gestión de Patrimonio del AYUNTAMIENTO DE OVIEDO 2.- Jefa Servicio Área Interior del AYUNTAMIENTO DE OVIEDO	ESTADO <b>FIRMADO</b> 13/11/2020 14:38




**E) ACTUACIONES RELACIONADAS CON LA GERENCIA DEL CATASTRO, REGISTROS DE LA PROPIEDAD, NOTARÍAS Y PARTICULARES (INMATRICULACIONES, INSCRIPCIONES DE EXCESOS DE CABIDA, CAMBIOS DE LINDEROS, COORDINACIÓN GEORREFERENCIADA, ETC.)**

La entrada en vigor de la Ley 13/2015, de 24 de junio, de reforma de la Ley Hipotecaria y del Texto Refundido de la Ley del Catastro Inmobiliario, ha supuesto trasladar a las Notarías y Registros de la Propiedad asuntos antes resueltos por los Tribunales ordinarios siendo una de sus consecuencias inmediatas la recepción en la Sección de Gestión del Patrimonio de numerosa documentación remitida por particulares, Registros y Notarías por su posible incidencia sobre bienes municipales, especialmente caminos, dando lugar a la revisión técnica (topográfica) de los documentos para evitar la pérdida de bienes y derechos municipales (por ejemplo, en el caso de los expedientes de dominio por exceso de cabida por incorporación de superficies correspondientes a caminos públicos), así como posibles reclamaciones de responsabilidad patrimonial.

En el cuadro adjunto se resumen las actuaciones realizadas y su estado (con independencia de la anualidad a la que cada actuación se refiera):

	Inicio	En tramitación	Resolución
Gerencia del Catastro	107		107
Registros de la Propiedad	105	12	93
Notarías	24	4	19
Particulares	128	39	89

DOCUMENTO INFORME: MEMORIA ACTIVIDADES SECCIÓN GESTIÓN DEL PATRIMONIO AÑO 2019 (versión 2)	IDENTIFICADORES	
OTROS DATOS Código para validación: <b>S5P5M-77TGK-RF1T7</b> Fecha de emisión: <b>13 de Noviembre de 2020 a las 14:42:30</b> Página 21 de 22	FIRMAS 1.- Jefe/a de Sección de Gestión de Patrimonio del AYUNTAMIENTO DE OVIEDO 2.- Jefa Servicio Área Interior del AYUNTAMIENTO DE OVIEDO	ESTADO <b>FIRMADO</b> 13/11/2020 14:38



## F) OTRAS ACTUACIONES

**F.1 Autorizaciones tramitadas de uso del edificio “Pavo Real” (Parque de San Francisco): 5**

**F.2 Permisos de acceso a osario del cementerio municipal “El Salvador”: 31**

**F.3 Facturas gestionadas por gastos de comunidad correspondientes a los locales y viviendas de titularidad municipal en edificios sujetos al régimen división horizontal, incluidas las actuaciones relacionadas con la facturación del contrato de servicio de administración: 324**

**F.4 Actuaciones sobre redistribuciones de crédito tramitadas: 3**

**F.5 Contratos menores tramitados (Resoluciones de la Concejalía de Gobierno de Interior): 3**

1399-20009-2 Contrato menor para la renovación de la inscripción a favor del Ayuntamiento (Registro de Patentes y Marcas) de marcas relacionadas con Real Oviedo. (Renovación marca 2249163 (5) Gelu y Gelin)

1399-2019-2 Contrato menor de suministro de tarjetas para usuarios del sistema de rotación en aparcamientos públicos

**F.6 Otras:**

Acuerdos adoptados por la Junta de Gobierno relacionados con expedientes tramitados por la Sección:

- 1/2/2019: Protocolo de actuaciones entre el Ministerio de Defensa y el Ayuntamiento de Oviedo por el que se acuerda el Marco Global de actuaciones a desarrollar para la enajenación de la antigua Fábrica de Armas. Expte. 1395-2017-1
- 12/2/2019: Aprobación del Proyecto de ordenanza reguladora de la cesión temporal de uso de bienes inmuebles a entidades sin ánimo de lucro. Expte. 1399-2018-42
- 22/3/2019 Deslinde parcela catastral 2163019TP7026S0001. Expte. 1385-2008-2

Instrucciones dadas por la Jefatura de Servicio:

- Instrucción verbal (1/3/2019) relativa a emisión de informes por la I.T. Topógrafa del Programa Temporal “Inventario Municipal” en expedientes con incidencia en bienes del patrimonio Municipal no urbanos. Así como en /Inventario de la Red de Caminos del Concejo.
- Instrucción de fecha 18/11/2019 para la tramitación de las reclamaciones a terceros de daños ocasionados a bienes municipales atendiendo a la cuantificación de dichos daños (igual/superior o inferior a la franquicia aplicable en el contrato de seguro de todo riesgo de daños materiales en vigor, expte. CC2017/55)


Emisión de informes en respuesta a solicitudes de otros Departamentos (sin cuantificar)

**SECCIÓN DE GESTIÓN DEL PATRIMONIO**

**JUNIO 2020**

Esta es una copia impresa del documento electrónico (Ref: 9666044\_S5P5M-77TGK-RF1T7\_203EA144BA421D329B0FEB4D4676A56E32FF078) generada con la aplicación informática Firmadoc. El documento está FIRMADO. Mediante el código de verificación puede comprobar la validez de la firma electrónica de los documentos firmados en la dirección web que le proporciona la entidad emisora de este documento.

<p>DOCUMENTO</p> <p>INFORME: MEMORIA ACTIVIDADES SECCIÓN GESTIÓN DEL PATRIMONIO AÑO 2019 (versión 2)</p>	<p>IDENTIFICADORES</p>	
<p>OTROS DATOS</p> <p>Código para validación: <b>S5P5M-77TGK-RF1T7</b>  Fecha de emisión: <b>13 de Noviembre de 2020 a las 14:42:30</b>  Página 22 de 22</p>	<p>FIRMAS</p> <p>1.- Jefe/a de Sección de Gestión de Patrimonio del AYUNTAMIENTO DE OVIEDO  2.- Jefa Servicio Área Interior del AYUNTAMIENTO DE OVIEDO</p>	<p>ESTADO</p> <p><b>FIRMADO</b>  13/11/2020 14:38</p>



Esta es una copia impresa del documento electrónico (Ref: 9666044\_S5P5M-77TGK-RF1T7\_303EA144BA421D329B0FB4D4676A56E32EFF078) generada con la aplicación informática Firmadoc. El documento está FIRMADO. Mediante el código de verificación puede comprobar la validez de la firma electrónica de los documentos firmados en la dirección web que le proporciona la entidad emisora de este documento.