**MEMORIA DE LAS ACTIVIDADES DE LA SECCIÓN GESTIÓN DEL PATRIMONIO: AÑO 2020****Introducción**

1.- De acuerdo con lo dispuesto en la normativa reguladora del régimen local (Ley de Bases del régimen local y Texto refundido de las disposiciones vigentes del régimen local) y del patrimonio municipal (Ley del Patrimonio de las Administraciones Públicas -de aplicación limitada en el ámbito local- y Reglamento de Bienes de las Entidades Locales), el Ayuntamiento de Oviedo tiene capacidad jurídica para adquirir y poseer bienes y derechos de todas clases, así como para ejercitar cuantas acciones y recursos resulten procedentes en defensa de su patrimonio, constituido por el conjunto de bienes y derechos de los que el Ayuntamiento es titular, sea cual sea su naturaleza y el título de adquisición, y que está afecto al cumplimiento de sus fines, a su vez, determinados por las propias competencias municipales.

2.- Corresponde a la Sección de Gestión del Patrimonio el control jurídico-administrativo de la gestión de los bienes y derechos que conforman el patrimonio municipal, especialmente a través de la formación y revisión del Inventario (incluidos el Inventario separado de los bienes y derechos que integran el Patrimonio Público del Suelo y el de la Red de caminos del Concejo), y del ejercicio de acciones y recursos, sin perjuicio de las funciones que corresponden a los distintos Departamentos a los que estén asignados los bienes para el desarrollo de sus respectivas competencias (instalaciones deportivas, educativas, centros sociales, etc.) y responsabilidades (por ejemplo, como centros gestores en relación con la aplicación de gestión del Inventario GPA).


3.- Las actuaciones administrativas realizadas por la Sección de Gestión del Patrimonio se tramitan según las siguientes **series de expedientes**:

EXPEDIENTES	CÓDIGO
Responsabilidad patrimonial de Gestión del Patrimonio	1300-0002
Revisión Anual del Inventario	1300-0010
Reclamación Daños en aparcamientos	1300-0020
Reclamación por daños a bienes municipales	1300-0030
Ocupación de terrenos municipales	1300-0031
Enajenación de parcelas sobrantes	1300-0040
Permutas de terrenos	1300-0041
Cesiones del Ayuntamiento	1300-0042
Cesiones al Ayuntamiento	1300-0043
Puestas a disposición	1300-0045

Código para validación: **PJ05Q-YL5MT-NFVYP**
 Fecha de emisión: 17 de Mayo de 2021 a las 14:11:42
 Página 2 de 21

:
 1.- Jefe/a de Sección de Gestión de Patrimonio del AYUNTAMIENTO DE OVIEDO
 2.- Jefa Servicio Área Interior del AYUNTAMIENTO DE OVIEDO

FIRMADO
 14/05/2021 10:21



Este es una copia impresa del documento electrónico (Ref: 10424852 PJ05Q-YL5MT-NFVYP FFA260AFB2BC4B5C5CE7D9FAF397476CEC7B4E) generada con la aplicación informática Firmadoc. El documento está FIRMADO. Mediante el código de verificación puede comprobar la validez de la firma electrónica de los documentos firmados en la dirección web que le proporciona la entidad emisora de este documento.



Expedientes de investigación	1300-0051
Expedientes de recuperación	1300-0052
Estudio previo a la acción investigadora de bienes y derechos	1300-0053
Convenios de gestión del patrimonio	1300-0060
Expropiaciones	1300-0085
Adquisición de bienes inmuebles	1300-0090
Expedientes de deslinde	1300-0091
Adquisición de otros bienes y derechos	1300-0092
Alteración calificación jurídica de bienes	1300-0093
Reversiones	1300-0095
Expedientes genéricos	1300-0099
Procedimiento de aprobación o modificación de ordenanzas/reglamentos de gestión del patrimonio	1300-0200

A continuación se desglosan las principales actuaciones y trabajos iniciados y/o concluidos por la Sección de Gestión del Patrimonio durante el año 2020.



OVIEDO.es
GESTIÓN DEL PATRIMONIO

A) EXPEDIENTES INICIADOS

RESPONSABILIDAD PATRIMONIAL DE GESTIÓN DEL PATRIMONIO.- CÓDIGO 1300-0002

1302-200001: Reclamación de responsabilidad patrimonial por daños sufridos en vehículo en el aparcamiento de Pumarín, en "Plaza de Rodríguez Cabezas" [Resolución Concejal de Gobierno de Interior nº 6563/2020 de 16/4/2020]

ENAJENACIÓN DE PARCELAS SOBRANTES.- CÓDIGO 1300-0040

1340-200001: Enajenación de parcela sobrante procedente de la calle de "El Oso".

EXPEDIENTES DE CESIONES DE USO DE BIENES A TERCEROS.- CÓDIGO 1300-0042

1342-200001: Cesión local sito en Avda. de Roma nº 8.

1342-200002: 5ª y 6ª prórrogas cesión de uso del inmueble "Campo de los Patos" a la Fundación Cespa-Proyecto Hombre, para el programa "Reciella" [JGov. 23/7/2020].

1342-200003: Cesión de uso temporal en precario de parcela en la calle de "Cudillero" [Denegación JGov.12/11/2020].

1342-200004: Solicitud de cesión de uso temporal de espacio en edificio "Palacio de los Niños" [Cesión ultimada por la Concejalía de Educación].

EXPEDIENTES DE PUESTAS A DISPOSICIÓN.- CÓDIGO 1300-0045

1345-200001: Puesta a disposición del Principado de Asturias de terreno para aliviadero, en La Corredoria [JGov.6/6/2020].

EXPEDIENTES DE INVESTIGACIÓN.- CÓDIGO 1300-0051

1351-200001: Investigación de camino que discurre por la parcela 414 del polígono 50 de Oviedo.

1351-200002: Investigación sobre la existencia de camino público colindante con finca denominada "Botica", sita en La Ería de Villamiana.

1351-200003: Investigación apropiación de camino público en carretea de Naves, altura de Campo de la Iglesia nº 3.


1351-200004: Investigación de titularidad de fuente ubicada en Roces, Colloto (CAM_036_020).

1351-200005: Investigación titularidad parcelas 118 y 142 del polígono 909 sitas en Naranco.

EXPEDIENTES DE RECUPERACIÓN.- CÓDIGO 1300-0052

1352-200001: Recuperación de vivienda y terrenos municipales en "EL Campón" [JGov. 1/10/2020].

1352-200002: Recuperación de terrenos de dominio público en el Parque de "San Francisco" ocupados por aguaducho [JGov.19/11/2020: archivo].

**OVIEDO**.es
GESTIÓN DEL PATRIMONIO**EXPEDIENTES DE ESTUDIO PREVIO A LA ACCIÓN INVESTIGADORA DE BIENES Y DERECHOS.- CÓDIGO 1300-0053**

- 1353-200001: Actuaciones previas a investigación sobre camino CAM_034_020 en San Cipriano de Pando.
1353-200002: Actuaciones previas a investigación sobre camino de Siones a Perlín, CAM_079_010.
1353-200003: Actuaciones previas a investigación camino desaparecido en Ules, colindante con parcela 33900A80400054.

ACTUACIONES SOBRE EXPEDIENTES DE EXPROPIACIÓN DE TERRENOS.- CÓDIGO 1300-0085

- 1385-200001: Expropiación para ejecución proyecto de renovación tramo I de la arteria principal de distribución para el abastecimiento a Oviedo desde el depósito de Cuyences [Desconsignación; anterior 1385-2014-2. Resolución Concejal de Gobierno de Interior nº 9983/2020 de 9/7/2020].
1385-200002: Expropiación proyecto de ensanche y mejora de caminos de acceso a Bendones [Consignación; anterior 1570-2010-1. Resolución Concejal de Gobierno de Interior nº 12191/2020 de 17/8/2020].
1385-200003: Ampliación expropiación para zona deportiva de San Claudio [Apertura de pieza de justiprecio; anterior 1385-2000-2 Consignación Caja General de Depósitos. Resolución Concejal de Gobierno de Interior nº 19814/2020 de 18/12/2020; Acuerdo JGob. 26/11/2020 Apertura justiprecio].

EXPEDIENTES GENÉRICOS DE PATRIMONIO (DIFERENTE ALCANCE JURÍDICO).- CÓDIGO 1300-0099


- 1399-200001: Contratación del servicio de renovación de la marca 2.952.887 "Real Oviedo".
1399-200002: Arrendamiento de terrenos en Tudela Veguín propiedad de ADIF.
1399-200003: Devolución ingreso acceso aparcamientos en rotación. Abonado 84677.
1399-200004: Rectificación de superficie y linderos finca llamada "Huerta de abajo", sita en Villamar-San Claudio, 33900A005005430000WY [Registro de la Propiedad].
1399-200005: Inscripción representación geográfica georreferenciada parcela 133, pol. 20 sita en Villamiana [Registro de la Propiedad].
1399-200006: Petición de recuperación de paso por el camino CAM_071_085, zona de Latores-La Belonga.
1399-200007: Pretensión de inmatriculación parcela referencia catastral 33900A008001540000WG, sita en San Lázaro de Panicles [Registro de la Propiedad].
1399-200008: Cesión uso edificio "Pavo Real" a Asociación Cultural Youropia. 4ª edición del proyecto "Nómadas: evolución en movimiento" [JGob.30/1/2020 acuerdo de autorización y 20/2/2020 acuerdo sobre renuncia].
1399-200009: Requerimiento de desmantelamiento y retirada de la instalación utilizada como aguaduco en el parque "Campo de San Francisco".
1399-200010: Inmatriculación de finca denominada "Vega" sita en Brañes con referencia catastral 33900A001001210000WH [Registro de la Propiedad].
1399-200011: Adquisición de tarjetas para usuarios del sistema de rotación en aparcamientos municipales [Sin efecto: Resolución 2020/7264].
1399-200012: Cancelación préstamos hipotecarios viviendas en edificio calles "Bermúdez de Castro" y "Juan Antonio Álvarez Rabanal".
1399-200013: Inscripción de representación gráfica y lista de coordenadas de vértices de finca urbana denominada "El Valle" en San Pedro de los Arcos (referencia catastral 7348043TP6074n0001ZK) [Registro de la Propiedad].
1399-200014: Expediente de dominio reanudación del tracto registral de 4 fincas urbanas sitas en calles Marqués de Pidal y Ventura Rodríguez [Notaría].
1399-200015: Inmatriculación e inscripción base gráfica de finca urbana sita en Tudela Agüeria nº 119. Referencia




- catastral 3390A1058600TP010001FU. [Registro de la Propiedad].
- 1399-200016: Subasta rústica "La Portiella", sita en La Cabaña. Referencia catastral 33900A90300773FS [AEAT].
- 1399-200017: Inmatriculación de finca denominada "El Prau del Medio" sita en Cuyences (referencia catastral 33900A812001540000TU [Registro de la Propiedad].
- 1399-200018: Pretensión de inscribir finca sita en Parroquia de Puerto, referencia catastral R0900200TP6001SE [Registro de la Propiedad].
- 1399-200019: Rectificación de descripción de superficie y linderos de la finca sita en los términos de Las Cuestas, Trubia, denominada "Pradón" y "Valle de Anglán" [Registro de la Propiedad].
- 1399-200020: Conformidad para reflejar correctamente cartografía catastral de finca cuya modificación afecta a caminos públicos. [Particular]
- 1399-200021: Inscripción de finca registral matriz llamada "Tras de Casa" una vez realizada reciente medición. [Registro de la Propiedad].
- 1399-200022: Certificación de titularidad no pública de camino de acceso particular en Las Caldas. [Particular].
- 1399-200023: Subsanación de discrepancias finca descuento en Lugar Latores [Catastro].
- 1399-200024: Información sobre uso general camino número de inventario 1125, identificador CAM_05_018 [Particular].público. [Particular].
- 1399-200026: Inmatriculación de finca sita en el paraje de Esterios (Loriana) que puede afectar a descuento camino. [Registro].
- 1399-200027: Inmatriculación de finca en el barrio de Los Prados Santa Eulalia de Colloto. [Registro].
- 1399-200028: Inscripción parcela en el paraje del valle parroquia del Naranco. [Registro].
- 1399-200029: Inscripción representación geográfica georreferenciada finca sita en el nº 19 de calle Melquiades Álvarez [Registro].
- 1399-200030: Inscripción rectificación finca llamada Zarzaleo de Abajo o Larmales en Villamorsén parroquia de San Miguel de Lillo. [Registro].
- 1399-200031: Inscripción y rectificación de finca llamada Prado de la Muyendia en Villamorsén parroquia de San Miguel de Lillo. [Registro].
- 1399-200032: Inscripción finca urbana sita en La Argañosa, parroquia de San Pedro de los Arcos. [Registro].
- 1399-200033: Inscripción rectificación finca llamada Llovero en Villamorsén parroquia San Miguel de Lillo. [Registro].
- 1399-200034: deficiencias aparcamiento comunidad de usuarios de la Argañosa I. [Registro].
- 1399-200035: Inmatriculación finca en parroquia de Brañes denominada Vega. [Registro].
- 1399-200036: Inmatriculación finca en la Lloral, parroquia de San Claudio. [Registro].
- 1399-200037: Naturaleza camino que accede a Pando, 7. [Particular].
- 1399-200038: Devolución ingreso acceso aparcamientos en rotación. Abonado 82349
- 1399-200039: Petición "Podemos Asturias" de cesión uso edificio "Pavo Real" para impartir conferencia [JGob. 5/3/2020].
- 1399-200040: Deficiencias en Centro Social Otero
- 1399-200041: Inscripción cambio de titularidad catastral c/ General Elorza [Registro].
- 1399-200042: Colloto. Fincas nº 22, 7, 11022, 12022 y 21 colindantes con camino. Solicitud informe titularidad [Particular].
- 1399-200043: Sograndio. Finca "La Buraca" subsanación discrepancias catastrales ref. catastral 33900A044003580000WT. [Notaría].
- 1399-200044: Parroquia de Manzaneda. Fincas denominada "Ferrerinos y Frieria" y "Los Herrerinos" rectificación descripción, superficie, linderos e inscripción gráfica. [Registro].
- 1399-200045: Olloniego. Parcela E-2 zona 3 polígono industrial de Olloniego inscripción de exceso de cabida (ref. catastral 3206902TP7030n0001HG) [Registro].
- 1399-200046: La Manjoya Pretensión inscribir exceso de cabida e inscripción gráfica finca ref. catastral



- 33900A107000320000AD [Registro].
- 1399-200047: Incidencias aparcamiento de Vallobín
- 1399-200048: Solicitud certificado acreditando no invasión de camino público por finca con ref. catastral I02805100TN79G0001HG Sienna 26. [Particular].
- 1399-200049: Torno - San Fechoso nº 1 de Olloniego. Inmatriculación e inscripción gráfica finca ref. catastral I0260010079TNE0001DB [Registro].
- 1399-200050: Limanes. Acta notoriedad exceso cabida finca con referencia catastral 33900A022000820000WE
- 1399-200051: Las Cuestas, Trubia. Finca llamada "Huerta de So la Villa" inscripción de coordinación gráfica y rectificación cabida. [Registro].
- 1399-200052: Las Cuestas, Trubia. Finca llamada "Goliello". Inscripción de coordinación gráfica y rectificación cabida. [Registro].
- 1399-200053: Cierru, Xuste. Solicitud medición camino colindantes con finca referencia catastral 33900A023111350000WR [Particular].
- 1399-200054: Denuncia de irregularidades en ocupación de las antiguas escuelas de Naves
- 1399-200055: Los Arenales, 18, San Esteban de las Cruces. Inscripción de representación gráfica de finca llamada "Huerta del Moro" (ref. catastral 33900A123000040000AG) [Registro].
- 1399-200056: Solicitud confirmación Titularidad pública de zona acceso a garajes situados en c/ Favila nº 77, pertenecientes a inmueble situado en c/ Luis Gracia Iberní nº 1. [Particular].
- 1399-200057: Adscripción al S.E.I.S. de local sito en el Edificio Casino, de Trubia.
- 1399-200058: Uso de caminos CAM_034_021 y CAM_034_024 afectados por obras en San Cipriano de Pando
- 1399-200059: Premaña, Morente. Inscripción rectificación descripción de finca referencia catastral 33900A12500422000AS [Registro].
- 1399-200060: Llamaoscura, La Manjoya. Pretensión de Inmatriculación e inscripción de representación gráfica de finca [Registro].
- 1399-200061: La Pedrera, Villapérez. Inscripción de exceso de cabida, de rectificación de linderos y de representación geográfica georreferenciada de finca llamada "Cierrin" ref catastral 33900A01300369000WM [Registro].
- 1399-200062: Veiga de Perlín, Canal, Trubia. Inmatriculación de finca llamada El Eigo de la Cal o Canal. Referencia catastral 33900A06700140000WW [Registro].
- 1399-200063: Casielles, Pereda. Pretensión de Inmatriculación e inscripción de representación gráfica finca llamada "La Sierra" [Registro].
- 1399-200064: Calle Ricardo Montes nº 5. Inscripción de modificación de descripción finca (casa con viviendas) referencia catastral 8960002TP6086s0001IK [Registro].
- 1399-200065: Villamejil. Inscripción de exceso de cabida y de representación gráfica georreferenciada de finca llamada "La Muria" referencia catastral 9567012TP6096n0001DF
- 1399-200066: Los Carriles, Villapérez. Inscripción de modificación de superficie y linderos de finca llamada Los Carriles, referencia catastral 33900A01600200001EF. [Registro].
- 1399-200067: La Pedrera, Villapérez. Pretensión de Inmatriculación finca llamada "Junto a Casa" referencia catastral 33900A013002820000WD [Registro].
- 1399-200068: La Eria de Pedres, Villapérez modificación de superficie y linderos de finca llamada "Miyón y Cañal", referencia catastral 33900013000620000WJ, colindante con dos descuentos de carretera
- 1399-200069: Villamejil 158. Inmatriculación finca referencia catastral N36400700TP60f0001GFW [Registro].
- 1399-200070: Latores. Pretensión de inscripción de exceso de cabida de finca llamada "Huerto de la fuente", referencia catastral 33900A057000490000WB [Registro].
- 1399-200071: Actuaciones sobre locales en c/ Velasquita Giráldez 2 (bien 11584 del inventario)
- 1399-200072: Caducidad de marcas y tramitación de baja en el inventario de Bienes del Patrimonio Municipal.
- 1399-200073 Casielles, Pereda. Pretensión de inscripción finca denominada "Pieza", parcela 422 del polígono



105. Referencia catastral 33900A105004220000AT [Registro].
- 1399-200074: Santa Eulalia de Manzaneda. Pretensión de inscripción 3 fincas llamadas "Delante Casa Paulina" o "Tierra P", "Meredal" o "La Merea" y "Valle Martín" o "El Benitu" [Registro].
- 1399-200075: Las Mazas, San Claudio. Solicitud autorización administrativa para alteración de linderos en fincas 251 y 252 del polígono 51, referencias catastrales 33900A0510552510000WZ Y 33900A051002520000WU)
- 1399-2020-76: entrega obras de ampliación de cuatro unidades de primaria y una unidad de desdoble en el C.P. "Juan Rodríguez Muñiz" [Particular].
- 1399-200077: Solicitud reconocimiento titularidad privada de terreno destinado a jardines en c/ Arturo Álvarez Buyla nº 8 y 10.
- 1399-200078: Calle Los Campos. Inicio procedimiento subsanación discrepancias en descripción catastral de parcela. Referencia catastral 1679041TP7017N0001AA [Registro].
- 1399-200079: Devolución ingreso acceso aparcamiento en rotación. Abonado 83377
- 1399-200080 La Eria, Colloto. Inmatriculación dos fincas con edificaciones (referencias catastrales D10701900TP70E0001JB y D10701800TP703001IB) [Registro].
- 1399-200081 Las Canteras - La Manjoya Pretensión de inscribir representación geográfica georreferenciada de finca llamada "La Eria". [Registro].
- 1399-200082: Devolución ingreso acceso aparcamiento en rotación. Abonado 83829
- 1399-200083: Devolución ingresos acceso aparcamientos en rotación. Abonado 83011
- 1399-200084: Quintanal, 2. Inmatriculación de finca con edificación. Referencias catastrales R01600300TP60A0002lr y R01600300TP60A000AK (edicto acta de notoriedad) [Notaría].
- 1399-200085: Puerto. Inmatriculación finca llamada "Prado Llana El Valle", referencias catastrales 33900A8900266000WS y 33900A9000265000WE. [Registro].
- 1399-200086 Puerto, Fuso de la Reina. Inicio expediente de inscripción de coordinación gráfica y rectificación cabida de finca llamada Huerto de Junto a Casa, y casa principal, llamada la Casona o la Casoma (referencia catastral 33900A089000210000WY) [Registro].
- 1399-200087: Pando - Paderni, San esteban de las Cruces. Inscripción de rectificación de la descripción de finca denominada "El Prado del Palacio" (referencias catastrales 33900A125001820001SU y 33900A125001820000AY). [Registro].
- 1399-200088: Titularidad de Camino de referencia 9002, colindante con parcela ref. catastral 33900A016002550000WA. [Particular].
- 1399-200089: Titularidad de terrenos situados en parte trasera de c/ "Alcalde López Mulero", nº 6 a 14 y la Plaza "Quin, El Pescador" nº 1 y 2 [Particular].
- 1399-200090: Titularidad de callejón de acceso al nº 8 del barrio de Cataluña, Trubia. [Particular].
- 1399-200091: Titularidad de acera y escaleras de c/ Los Rosales, nº 25 a 31. [Particular].
- 1399-200092: La Lloral, San Claudio, Inmatriculación de finca. Referencia catastral 33900A006006860000WT [Registro].
- 1399-200093: La Pedrera, Villapérez. Inmatriculación de finca. Referencia catastral 33900A013002820000WD [Registro].
- 1399-200094: Resolución de entrega de obras en colegio público parque infantil de Oviedo. Reforma y adecuación de aseos en planta baja, aseo accesible y accesibilidad y ascensor (Consejería de Educació) [JGob.30/12/2020].
- 1399-200095: Solicitud se complete la cesión de la parcela "P" (jardines de la zona delantera) que no se incluyó en cesión inicial [CP "Ciudades Unidas"].
- 1399-200096: Solicitud de información sobre titularidad fincas municipales en La Manjoya - río Gafo. [Particular].
- 1399-200097: Solicitud CP Ámsterdam, 9, y Roma, 2A-2B-2C y Chile 14 de autorización para ejecución de obras relacionadas con expte. 1218-171257 .
- 1399-200098: Petición de información sobre titularidad de la plaza "Adolfo Barthe Aza".



- 1399-200099: Solicitud devolución ingreso tarjeta mensual acceso aparcamientos en rotación L.S.H.
- 1399-200100: Solicitud de certificación en relación con propiedad privada sita en Loriana, incorrectamente incluida en planos catastrales como camino [Particular].
- 1399-200101: Solicitud del Ayuntamiento de Tineo de préstamo del sable atribuido al General Riego, para exposición.
- 1399-200102: Inmatriculación de finca en Latores, llamada junto a la iglesia. [Registro].
- 1399-200103: Pretensión de Inmatriculación de finca en parroquia de La Pereda – Casielles. [Registro].
- 1399-200104: Solicitud información Camino que bordea la parcela 219 del polígono 16 [Particular].
- 1399-200105: Vidayán. Pretensión inscribir rectificación descripción y representación gráfica parcela 32 del polígono 26 (ref. catastral 33900a026000320000WQ) [Registro].
- 1399-200106: San Andrés de Trubia. Inmatriculación finca resultante de agrupación de 3 fincas llamadas prado tras casa. (ref catastrales 33900A084004840000WU y 33900A84004840001EI [Registro].
- 1399-200107: San Andrés de Trubia. Inmatriculación de finca con casa, referencia catastral V03603600TP60C0001XZ [Registro].
- 1399-200108: Tudela de Agüeria. Pretensión Inmatriculación finca con casa e inscripción de base gráfica. Referencia catastral A10508600TP70A0001FU [Registro].
- 1399-200109: Solicitud de ubicación temporal y suministro eléctrico para unidad móvil de calidad de aire en el aparcamiento del colegio público de la Gesta I [Consejería de Infraestructuras, Ordenación del Territorio y Medio Ambiente].
- 1399-200110: Solicitud información tramos de caminos CAM_064_028 y CAM_064_005 colindantes con parcela referencia catastral 33900A10200250000AJ [Particular].
- 1399-200111: Comunicación alteración catastral - expropiación relacionada con as-313 [Catastro].
- 1399-200112: Codejal. Santa Eulalia de Manzaneda. Edicto Inmatriculación de finca no inscrita (ref. catastral J1013700TP70A0001SU [Notaría].
- 1399-200113: San Andrés de Trubia. Inmatriculación finca y casa. Referencias catastrales 33900A077000630000WE y V02606900TP60C0001IZ [Registro].
- 1399-200114: Aparcamiento "Los Albergues". Incidencias
- 1399-200115: Cellagu - Latores. Pretensión de inscribir agrupación y rectificación de finca [Registro].
- 1399-200116: Solicitud información sobre linderos finca sita en Perlavia (ref. catastral V0909400TP50B0001JI) por discrepancias con Catastro [Particular].
- 1399-200117: Titularidad de parcela sita en zona de jardines de "La Rodriga" ref. catastral 9546046TP6094N0001WE.
- 1399-200118: Llamaoscura. Pretensión de inmatriculación tres fincas (ref. catastrales I01201700TP60D0001DU, 33900A016001230000AJ y 33900A106001270000AU) [Registro].
- 1399-200119: El Campón. Solicitud información sobre linderos de parcela 26 del polígono 54 [Particular].
- 1399-200120: Puerto. Solicitud inmatriculación de tres fincas en Puerto e informe pertenencia a monte demanial. [Registro].
- 1399-200121: Solicitud información sobre titularidad "fuente de Follarín", sita en los Barredos - La Manjoja.
- 1399-200122: Inscripción de exceso de cabida de casa sita en Tudela Agüeria, 10 (referencia catastral A10501000TP70A0001WU) [Registro].
- 1399-200123: Perlín, 68. Inmatriculación de finca llamada "Huerto" con edificio residencial (referencia catastral 33900A084001450000WT) [Registro].
- 1399-200124: Solicitud de adscripción al Área de Empleo del local situado en la calle de "Chile", 14, así como de las instalaciones que conforman la antigua estación de La Manjoja.
- 1399-200125: La Carrera, parroquia de Santa Marina de Piedramuelle: Pretensión de inmatriculación de finca [Registro].
- 1399-200126: Solicitud de certificación municipal de conformidad sobre alteración catastral en lugar Caravia, 56



[Registro].

1399-200127: Permiso acceso, grabación y utilización decorado interior y exterior Plaza de Toros Buenavista.

1399-200128: San Claudio: inscripción finca denominada La Llama" [Registro].

1399-200129: Constitución de servidumbre de paso a favor del Ayuntamiento relacionada con pasarela peatonal sobre c/ de "Nicolás Soria".

1399-200130: Solicitud de información sobre tramo de Camino CAM_064_028 sito en Los Prietos-La Manjoja

1399-200131: Solicitud por Real Oviedo, SAD de autorización para la instalación de publicidad exterior y añadir referencia comercial a nombre del Estadio "Nuevo Carlos Tartiere".

1399-200132: Certificado de no invasión a Camino de finca sita en La Granxa (SIN CONTENIDO; expediente creado erróneamente)

1399-200133: Solicitud de certificación sobre no invasión de camino; finca sita en La Granxa, finca 33900A91200318. [Particular].

1399-200134: Solicitud de certificación sobre no invasión de camino; fincas en La Granxa 33900A91200318 y 33900A91200158. [Particular]

1399-200135: Olivares: inscripción modificación de superficie y linderos de finca denominada La Campa [Registro].

1399-200136: Monte alto 1 a: subsanación discrepancias ajustes cartografía catastral en delimitación de parcela con referencia catastral 7260927P6076S [Catastro].

1399-200137: Petición de información sobre titularidad de terrenos de la Pista Finlandesa

1399-200138: Solicitud informe y plano actualizado de caminos colindantes con parcela 96 del polígono 22, sita en constante. [Particular].

1399-200139: El Caserón, La Manjoja: Pretensión de inscribir rectificación de descripción de finca colindante con parcela municipal [Registro]

1399-200140: Solicitud conformidad para rectificación de representación gráfica catastral parcelas en Faro [Particular].

1399-200141: Pintoria. Inmatriculación de finca denominada "piedra blanca" referencia catastral 33900A067002750000WP. [Registro]

1399-200142: Pintoria. Inmatriculación de finca denominada "Caleyo" (referencia catastral 33900A067002050000WY) [Registro]

1399-200143: Pintoria. Inmatriculación de finca denominada "Caleyo" o "El Llano" (referencia catastral 33900A06702040000WB) [Registro]

1399-200144: Pintoria. Inmatriculación de finca denominada "Bovia" o "Los Campones" (referencia catastral 33900A06702030000WA) [Registro]

1399-200145: Pintoria. Inmatriculación finca denominada "Monte Nabón" o "chicago" referencia catastral 33900A067005010000WT [Registro]

1399-200146: Pintoria. Inmatriculación finca denominada "Horterin" (referencia catastral 33900A067004460000WX) [Registro]

1399-200147: Pintoria. Inmatriculación de finca denominada "xerron" (referencia catstral 33900A067002710000WB) [Registro]

1399-200148: Pintoria. Inmatriculación finca referencia catastral V07601600TP50D0001WE [Registro]

1399-200149: Pago de cuotas de Comunidades de Propietarios "Alfredo Blanco" 10 y 11, y "Carlos Prieto".

1399-200150: Quintaniella, Tudela Agüeria. Pretensión Inmatriculación e inscripción representación gráfica finca (casa) referencia catastral A10302000TP70A0001OU. [Registro]

1399-200151: Tudela Agueria. Pretensión de representación gráfica de finca llamada "Esfolla" (referencia catastral 33900A118003040000AB) [Registro]


1399-200152: Melandreria 131. Inmatriculación de finca (vivienda) referencia catastral R01400300TP60A0001IE. [Registro]



- 1399-200153: El Valle, San Claudio Pretensión de Inmatriculación e inscripción de representación gráfica de dos fincas (referencias catastrales 33900A046111240000WE y S03901800TP60E0001JH) [Registro]
- 1399-200154: Solicitud información sobre desaparición fuente con lavadero y abrevadero llamada "Fuente de la Plata"
- 1399-200155: Solicitud de conformidad municipal deslinde entre parcela (ref. catastral 33900A02300297) y camino CAM_038_007, en Villamiana - Limanes [Particular].
- 1399-200156: Denuncia ocupación de camino en Santianes con estructuras, enseres y animales.
- 1399-200157: Inscripción de modificación de superficie y linderos de finca llamada "Huerta de la Cueva", sita en Villapérez (ref. catastral 33900A814115170000TY) [Registro]
- 1399-200158: Manifestación discrepancias sobre delimitación camino que linda con parcela 14 del polígono 102, sita en el medio, 15 - La Manjoya (referencia catastral 33900A10200014001SG) [Catastro]
- 1399-200159: Solicitud información sobre caminos CAM_055_050 y CAM_055_072 a efectos segregación de finca [Particular].
- 1399-200160: Autorización de uso de plazas del aparcamiento "Económicos" con motivo de rodaje de la serie "Alma" [sin efecto].
- 1399-200161: Lugar Las Peñas-Cerdeño urbana nº 31 solicitud inmatriculación ref. catastral N06304400TP70E0001YB [Registro]
- 1399-200162: Lugar de Cellagú-Latores pretensión inscripción representación gráfica finca agrupada y rectificación descripción [Registro]
- 1399-200163: Huerta de debajo de casa, en Felechés pretensión de inscripción exceso de cabida y base gráfica [Registro]
- 1399-200164: Rustica Malpica de abajo, sita en la mortera: pretensión inscripción rectificación de descripción de cabida (I00201300tn79g0001rg) [Registro]
- 1399-200165: Latores parcela 56, polígono 57. Corrección delimitación y superficie [Registro]
- 1399-200166: Finca sita en los prados, referencia catastral 33900A01100231, pretensión inscripción representación gráfica [Registro]
- 1399-200167: "Huerta de los Llanos" sita en Latores, inmatriculación [Registro]
- 1399-200168: Subsanción de discrepancias en catastro sobre parcela del CP Rocés, Colloto [Catastro].
- 1399-200169: Obras y trabajos en Estadio Municipal de Fútbol "Nuevo Carlos Tartiere".
- 1399-200170: Siones: inscripción representación gráfica de tres parcelas [Registro].
- 1399-200171: Siones, fincas 33900A085002640000WE y 33900A085002640001ER. Inscripción representación gráfica georreferenciada [Registro]
- 1399-200172: Parcela 105 polígono 95 sita en Latores, subsanción de discrepancias [Catastro].
- 1399-200173: Montecerrao pretensión inscripción agrupación fincas 8237502TP6083N0001FT y 8237503TP6083N0001MT [Registro]
- 1399-200174: "Hortal" sita en Latores, pretensión de inmatriculación. Referencia catastral 33900A05900426 [Registro]
- 1399-200175: Urbanas en Picayón pretensión inscripción rectificación de superficie e inscripción representación gráfica. [Registro]
- 1399-200176: "Huerto" urbana sita en Udrión, expediente de dominio para inmatriculación. Referencia catastral 33900A069006790001EQ. [Notaría]
- 1399-200177: 82044 Devolución ingreso pago tarjeta rotación aparcamientos municipales
- 1399-200178: Extrapiello: inscripción rectificación descripción y representación gráfica. Referencia catastral 33900A023004360000WI [Registro]
- 1399-200179: Información sobre Camino vecinal en Ules [Particular]
- 1399-200180: Solicitud de conformidad a la administración competente del dominio público para la rectificación de la representación gráfica catastral [Particular]



- 1399-200181: "Huertona" inscripción rectificación descripción finca referencia catastral 33900A10600061 [Registro]
- 1399-200182 Petición de información sobre el camino de acceso a la finca la carrera, 28, sita en Santa Marina de Piedramuelle [Particular]
- 1399-200183 Corredoria baja subsanación de discrepancias fincas referencia 1579005TP7017N, 1679029TP7017N y 1679026TP7017N [Catastro]
- 1399-200184: Humedades en el Centro Social de "Muñoz Degraín" sito en la Plaza de "Salvador Allende"
- 1399-200185. Priañes: pretensión de inmatriculación e inscripción gráfica fincas con referencia catastral K20703600TP50F0001GZ Y33900A04100065000WU [Registro]
- 1399-200186: Inmatriculación e inscripción finca sita en cogollo referencia catastral P20300300TP60C0001KZ [Registro]
- 1399-200187: Petición de certificado sobre inexistencia de camino público en Las Cuestas.
- 1399-200188: Filtraciones Centro de Estudios de La Corredoria, sito en calle de "Requejo" 14
- 1399-200189: Situación jurídica parcelas Fase I Polígono Industrial de Olloniego [Acuerdos de J.Gob. 29/10/2020 incautación fianza B-17 por incumplimiento de obligaciones, y levantamiento de cargas y otras actuaciones, y de 26/11/2020 sobre resolución contrato parcela B-3].
- 1399-200190: Petición de información sobre caminos de acceso a finca sita en San Claudio
- 1399-200191: Denuncia obstrucción de servidumbre en la calle de " Julián Clavería" 45 y 47
- 1399-200192: Filtraciones en el Centro Social de Ciudad Naranco.
- 1399-200193: Inscripción finca rústica denominada "Sobre la Cuesta", en Caces. [Registro]
- 1399-200194: "La Vinada" sita en Cerdeño, referencia catastral 33900A017001920000WJ. Pretensión rectificación descripción [Registro].
- 1399-200195: Villapérez, La Eria de Ubris, finca rústica denominada "El Carbayu", modificación de superficie y linderos. [Registro]
- 1399-200196: Ratificación autorización inmatriculación casa y parcelas finca en soto de Trubia 33900A065000700000WL [Registro]
- 1399-200197: Subsanción discrepancias titulares de parcelas catastrales [Catastro].
- 1399-200198: Subsanción discrepancias parcela catastral en "El Pedregal". [Catastro].
- 1399-200199: Petición de certificado sobre obra de ampliación que no afecta a camino de uso general de Llamaoscura a Picullanza [Particular].
- 1399-200200: Caces, Caserío de Pozoval: Inmatriculación de finca denominada "Payarona" 33900A0870005000WK [Registro]
- 1399-200201: Caces, Inmatriculación finca llamada "La Payarona" 33900A08700051000WR [Registro]
- 1399-200202: Perlín, Inmatriculación finca llamada "Debajo de Casa". [Registro]
- 1399-200203: Perlín, Inmatriculación de finca. [Registro]
- 1399-200204: Puesta del local municipal en La Bolgachina, 2, puerta 2 N, a disposición del Servicio de Prevención de Riesgos Laborales.
- 1399-200205: Solicitud de conformidad levantamiento topográfico finca registral20252 no invade el dominio público.
- 1399-200206: Solicitud de certificación aclaración situación administrativa de edificación sita en Santianes, 14, polígono 117 parcelas 70 y 71.
- 1399-200207: Resolución contrato de compraventa parcela b-3 polígono industrial Olloniego I.
- 1399-200208: Devolución pago acceso sistema de rotación aparcamientos municipales. Abonado 89900.
- 1399-200209: Solicitud de informe de conformidad de modificación de linderos catastrales del dominio público parcelas 33900A01600283 y 33900A01600255 [Particular].
- 1399-200210: La Mortera, Pretensión de inmatriculación finca denominada "La Cuadra". [Registro]
- 1399-200211: Valdemora, parcela 11265 el polígono 126. Solicitud de certificado de no invasión de camino.



[Particular]

- 1399-200212: Solicitud de conformidad con alteración catastral parcela sita en Caravia-Limanes. [Particular]
- 1399-200213: Casería "La Huerta", referencia catastral 339000A27003340001EQ: pretensión de inscripción representación, rectificación y actualización. [Registro]
- 1399-200214: "Huerta de junto a casa" sita en Vidayán, referencia catastral 33900A02700197. Pretensión inscripción de la rectificación, descripción y representación gráfica. [Registro]
- 1399-200215: Petición de información sobre CAM_004_002, colindante con parcela 33900A70200158, sita en Loriania [Particular].
- 1399-200216: Actos vandálicos aparcamiento de Ciudad Naranco-Ursulinas
- 1399-200217: Entrega de obras en C.E.E. de Latores [Consejería de Educación].
- 1399-200218: Subsanción de discrepancias finca 33900aA02309010 descuento, sita en Faro de Arriba [Catastro]
- 1399-200219: Solicitud ficha del inventario municipal camino sito en Villamiana
- 1399-200220: Fuente de Foncalada, solicitud recogida muestras argamasa datación radiométrica y geocronológica.
- 1399-200221: Parcela B-29 Polígono Industrial Ollonigo (fase I). Solicitud cancelación condición resolutoria
- 1399-200222: Inscripción rectificación finca sita en Piñera, referencia catastral 33900A06000153. [Registro]
- 1399-200223: Propuesta de donación de escultura por el Colegio de Aparejadores.
- 1399-200224: Parcela "Tudela": pretensión inmatriculación e inscripción base gráfica y coordenadas. Referencia catastral 33900A11900014000AJ. [Registro]
- 1399-200225: Inmatriculación urbana en calle Mario Nuevo nº 9 de Olivares. [Registro]
- 1399-200226: "Castañedo de Condia", pretensión inscripción de la rectificación y representación gráfica. Referencia catastral 33900A049000290000 WE. [Registro]
- 1399-200227: Parcela 65-66 del AU-PLV sita en San Julián de los Prados. Pretensión de inscripción representación geográfica georreferenciada. [Registro]
- 1399-200228: Aclaración límite camino en San Cipriano de Pando, 20 [Particular].
- 1399-200229: Bendones, denuncia cierre de camino [Particular].

EXPEDIENTES DE RECLAMACIÓN POR DAÑOS CAUSADOS A BIENES MUNICIPALES.- CÓDIGO 1300-0030

- 1330-200001: Daños a bordillo en vial de acceso a Ronda Sur con Carretera O-11
- 1130-200002: Daños a valla de protección de peatones sita en Glorieta de confluencia de las calles "Rio Caudal" y "Ángel Cañedo".
- 1330-200003: Daños valla de protección de peatones ubicada en c/"Pepe Cosmen", frente a Estación de Autobuses.
- 1330-200004: Daños a valla de protección de peatones ubicada en Glorieta confluencia calles de "Ámsterdam" y "Lisboa".
- 1330-200005: Daños a valla de protección de peatones ubicada en Avda. de Santander (rebasada c/ "Nicolás Soria" - dirección c/ "Independencia")
- 1330-200006: Daños a valla de protección de peatones ubicada en c/ "San Melchor".
- 1330-200007: Daños ocasionados a señal vertical ubicada en c/ de Jesús", altura de su confluencia con c/ "Los Pozos".
- 1330-200008: Daños a valla de protección de peatones ubicada en margen derecho de Glorieta confluencia calles "Abogado de Oficio" y Julio Álvarez "Mendo"
- 1330-200009: Daños a señal vertical, mástil con 3 señales de circulación, ubicada en c/ "Jacinto Benavente" nº



- 5, próxima a intersección con calle "Facetos".
- 1330-200010: Daños a valla de protección de peatones ubicada en Glorieta confluencia calles "Corredoria Alta", "La Estrecha" y "Aguamiera".
- 1330-200011: Daños a mástil con dos señales de circulación ubicado en Glorieta de confluencia de las calles "Pontón de Vaqueros" y "Doctor Pedro Quirós", frente al nº 2.
- 1330-200012: Daños a valla de protección (bionda) ubicada en margen izquierdo de la Autopista A-66, sentido Gijón-Oviedo, altura C.P. "Jaime Porras".
- 1330-200013: Daños a valla de protección de peatones ubicada en confluencia de las calles "General Elorza" y "Foncalada"
- 1330-200014: Daños a bolardo ubicado en c/ "La Regenta", frente al nº 5.
- 1330-200015: Daños a señalización vertical (mástil con dos señales) ubicada en c/ de "La Estación" nº 20 de San Claudio
- 1330-200016: Daños a señalización vertical, tipo r-5, situada en la carretera a Faro, altura nº 26.
- 1330-200017: Daños a valla de protección peatones ubicada en sentido de dirección a la c/ "Marcelino Suárez"
- 1330-200018: Daños a valla de protección de peatones ubicada en margen derecha de Glorieta de c/ "Ámsterdam, 12".
- 1330-200019: Daños a valla de protección peatones ubicada en intersección de las calles "Nicolás Soria" y "Coronel Bobes".
- 1330-200020: Daños a señalización vertical ubicada en carretera de Abuli
- 1330-200021: Daños a valla protección peatones ubicada en las calles "Independencia" y "Fundación Príncipe de Asturias".
- 1330-200022: Daños a señal vertical (tipo r-2) situada en carretera de La Manjoya, altura de Los Arenales nº 2-4 (procediendo desde San Lázaro con dirección a Latores)
- 1330-200023: Sin contenido.
- 1330-200024: Daños a valla de protección de peatones ubicada en c/ "Marcelino Suarez", altura nº 1
- 1330-200025: Daños a valla de protección de peatones ubicada en Glorieta de confluencia calles "Ángel Muñiz Toca", "Montecerrao" y Avda. de Las Segadas (en margen derecho de salida hacia Ctra. N-630)
- 1330-200026 : Daños a valla de protección de peatones y a señal vertical ubicada en c/ "Fuertes Acevedo", altura del nº 54.
- 1330-200027: Daños a barrera de seguridad ubicada en Avda. de Los Monumentos (a 1 km. de "Parrilla Buenos Aires", ladera derecha sentido ascendente)
- 1330-200028: Daños a mástil con dos señales, tipos p-15a y s-30, ubicado en confluencia de Plaza "Cardenal Taracón" con c/ "Juan Escalante de Mendoza".
- 1330-200029: Daños a señal vertical, tipo s-321, ubicada en margen izquierda del inicio del "Bulevar de San Julián de Los Prados".
- 1330-200030: Daños a mástil con dos señales de indicación general, ubicado en "Plaza de la Cruz Roja".
- 1330-200031: Daños valla confluencia c/ de "Fernández Ladreda" con "Puerto de Pajares".
- 1330-200032: Daños a señal vertical en Cerdeño, 31.
- 1330-200033: Daños a bionda metálica en la Carretera de Ules.
- 1330-200034: Daños a señal vertical Avda. "Jose Maria Richar Grandio".
- 1330-200035: Daños a valla de protección de peatones ubicada en c/ "Molin la Casuca", altura nº 10 (acera lado derecho)
- 1330-200036: Daños a señalización vertical ubicada en c/ "Antonio Sánchez Antón.
- 1330-200037: Daños valla metálica peatones en calle "Conde de Torenó".
- 1330-200038: Daños a valla de protección de peatones en c/ "Pedro Caravia", s/n
- 1330-200039: Daños a mástil y espejo intersección calles de "Fernandez de Oviedo" y "Vital Aza".
- 1330-200040: Daños a señal vertical intersección calles "Angustias Pinto" y "Juan Cordero".




- 1330-200041: Daños a valla de protección de peatones calle "Joaquín Costa".
 1330-200042: Daños señalización vertical entronque Plaza del "Cardenal Tarancón" con Ronda Sur.
 1330-200043: Daños a bolardo en Plaza del Riego, 2.
 1330-200044: Daños a señal vertical parte baja Plaza del "Cardenal Tarancón".
 1330-200045: Daños valla protección peatones calle de "Ámsterdam" y "Avenida de Lisboa".
 1330-200046: Daños valla protección peatones y señal vertical Plaza del "Cardenal Tarancón".

B) RESOLUCIONES ADOPTADAS DURANTE EL AÑO 2020 (INCLUIDAS LAS RECAIDAS EN EXPEDIENTES INICIADOS EN ANUALIDADES ANTERIORES):

B.1 RESOLUCIONES SOBRE EXPEDIENTES DE INVESTIGACIÓN Y OTROS:

- 1351-190002: Investigación sobre parcela 241 del polígono 30, sita en Limanes. Apertura periodo de prueba. Resolución Concejal de Gobierno de Interior nº 4109/2020 de 2/3/2020.
 1351-190003: Investigación titularidad CAM_080_026 en Perlín. Trubia. Apertura periodo de prueba. Resolución Concejal de Gobierno de Interior nº 488/2020 de 13/1/2020.
 1351-200001: Investigación de camino público del que discurre por la parcela 414 del polígono 50 Oviedo. Resolución Concejal de Gobierno de Interior nº 9578/2020 de 30/6/2020, Apertura período de prueba.
 1351-200002: Investigación de la parcela "descuento" (33900A02009007), Sita La Ería de Villamiana. Apertura periodo de prueba. Resolución Concejal de Gobierno de Interior nº 10165/2020 de 10/7/2020.
 1351-200003: Investigación apropiación de camino público en carretea de Naves, altura de Campo de la Iglesia nº 3. Resoluciones Concejal de Gobierno de Interior nº 5512/2020 de 24/3/2020 Estimar recurso de reposición, y nº 18357/2020 de 30/11/2020 Apertura período de prueba.
 1351-200005: Investigación titularidad parcelas 118 y 142 del polígono 909, sitas en Naranco. Apertura periodo de prueba. Resolución Concejal de Gobierno de Interior nº 16992/2020 de 12/11/2020.
 1352-200002: Recuperación de terrenos de dominio público en el parque de "San Francisco" ocupados por aguaducho. Resolución Concejal de Gobierno de Interior nº 16656/2020 de 9/11/2020.
 1353-190002: Actuaciones previas al ejercicio de la acción investigadora sobre franja de terreno parcela 151 y 0917 en el polígono 702 (Loriana). Archivo actuaciones Resolución Concejal de Gobierno de Interior nº 17836/2020 de 24/11/2020.
 1353-190004: Actuaciones previas investigación finca atribuida catastralmente al Ayuntamiento de Oviedo 33900A026000110000WR. Resolución Concejal de Gobierno de Interior nº 5739/2020 de 26/3/2020.
 1390-190002: Adquisición de dos locales en la calle Campomanes, 14. Resolución Concejal de Gobierno de Interior nº 16472/2020 de 5/11/2020 aprovisionamiento para inscripción registral.
 1399-170003: Responsabilidad patrimonial por cierre de camino en Villamiana. Aprobación informe propuesta sobre ejecución de sentencia. Resolución Concejal de Gobierno de Interior nº 874/2020 de 20/1/2020.
 1399-170016: Reclamación de responsabilidad patrimonial por daños ocasionados por humedades en vivienda sita en el Alto de Buenavista, 43. Resoluciones de Concejal de Gobierno de Interior nº 672/2020 de 15/1/2020 Aprobación Informe Propuesta, y nº 4734/2020 de 10/3/2020, Ejecución de sentencia.
 1399-190013: Cierre en entrada de camino desde la calle de José "El Xarreru" impidiendo acceso a al CAM_022_030. Resolución Concejal de Gobierno de Interior nº 1737/2020 de 24/1/2020.
 1399-190060: Denuncia de camino colindante con parcela 702 en Loriana. Aprobación informes. Resoluciones Concejal de Gobierno de Interior nº 10647/2020 de 20/7/2020 y nº 15686/2020 de 26/10/2020.
 1399-200001: Contratación del servicio de renovación de la marca 2.952.887 "Real Oviedo. Resolución Concejal de Gobierno de Interior nº 1723/2020 de 24/1/2020 (adjudicar al interesado).



- 1399-200003: Devolución ingreso acceso aparcamientos en rotación. Abonado 84677. Resolución Concejal de Gobierno de Interior nº 1735/2020 de 24/1/2020.
- 1399-200009: Desmantelamiento y retirada de la instalación utilizada como "Aguaduco" en el Parque de San Francisco. Resolución Concejal de Gobierno de Interior nº 7683/2020 de 14/5/2020.
- 1399-200011: Adquisición de tarjetas para usuarios del sistema de rotación en aparcamientos municipales. Resoluciones Concejal de Gobierno 2020/694128/4/2020 (adjudicación suministro) y 2020/7264 de 4/5/2020 (dejar sin efecto adjudicación).
- 1399-200038: Devolución ingreso acceso aparcamientos en rotación. Abonado 82349. Resolución Concejal de Gobierno de Interior nº 4988/2020 de 13/3/2020.
- 1399-200057: Adscripción al S.E.I.S. de local sito en el Edificio Casino, de Trubia. Resolución Concejal de Gobierno de Interior nº 6247/2020 de 3/4/2020.
- 1399-200072: Caducidad de marcas y tramitación de baja en el inventario de Bienes del Patrimonio Municipal. Resolución Concejal de Gobierno de Interior nº 7875/2020 de 19/5/2020.
- 1399-200079: Devolución ingreso acceso aparcamiento en rotación. Abonado 83377. Resolución Concejal de Gobierno de Interior nº 8959/2020 de 16/6/2020.
- 1399-200082: Devolución ingreso acceso aparcamiento en rotación. Abonado 83829. Resolución Concejal de Gobierno de Interior nº 9125/2020 de 19/6/2020.
- 1399-200083: Devolución ingresos acceso aparcamientos en rotación. Abonado 83011. Resolución Concejal de Gobierno de Interior nº 10090/2020 de 10/7/2020.
- 1399-200099: Solicitud devolución ingreso tarjeta mensual acceso aparcamientos en rotación luz Stella Herrera. Resolución Concejal de Gobierno de Interior nº 10493/2020 de 15/7/2020.
- 1399-200124: Adscripción al Área de Empleo del local situado en la calle de "Chile", 14, así como de las instalaciones que conforman la antigua estación de La Manjoya. Resolución Concejal de Gobierno de Interior nº 11414/2020 de 3/8/2020
- 1399-200177: 82044 Devolución ingreso pago tarjeta rotación aparcamientos municipales. Resolución Concejal de Gobierno de Interior nº 18245/2020 de 27/11/2020.
- 1399-200204: Puesta del local municipal en La Bolgachina, 2, puerta 2 N, a disposición del Servicio de Prevención de Riesgos Laborales. Resolución Concejal de Gobierno de Interior nº 16919/2020 de 11/11/2020.
- 1399-200208: Devolución pago acceso sistema de rotación aparcamientos municipales. Abonado 89900. Resolución Concejal de Gobierno de Interior nº 18244/2020 de 27/11/2020

B.2 RESOLUCIONES SOBRE EXPEDIENTES DE DAÑOS A BIENES MUNICIPALES:

- 1330-160029: Daños a cubierta superior de entrada e interior del túnel de la Av. De Santander. Resolución Concejal de Gobierno de Interior nº 13799/2020 de 28/9/2020.
- 1330-180005: Daños a valla de protección de peatones ubicada frente al nº 13 de c/ "Méjico". Resolución Concejal de Gobierno de Interior nº 15687/2020 de 26/10/2020.
- 1330-180035 Daños a valla bionda sita en el Km 409 de la carretera N_634, margen derecho sentido Oviedo-Trubia. Resolución Concejal de Gobierno de Interior nº 13342/2020 de 17/9/2020.
- 1330-180046: Daños a valla de protección de peatones ubicada en confluencia de Avda. De Pumarín (acera izquierda) y c/ "Doctor Melquiades Cabal" (acera derecha). Resolución Concejal de Gobierno de Interior nº 14125/2020 de 1/10/2020.
- 1330-190006: Daños a valla protectora de peatones sita en la Glorieta confluencia entre la C/ "Julio Álvarez Méndez" y "Los Molinos de Sinicio". Resolución Concejal de Gobierno de Interior nº 9779 de 6/7/2020.
- 1330-190013: Daños a señal vertical, tipo S-13, ubicada en c/ "Gozón", altura número 23. Resolución Concejal de Gobierno de Interior nº 9778/2020 de 6/7/2020.

**OVIEDO**.es
GESTIÓN DEL PATRIMONIO

1330-190032: Daños a mástil, con señal tipo r-2, ubicada en cruce de calle "Entrepeñas" con carretera AS-354, en dirección hacia El Castañal. Resolución Concejal de Gobierno de Interior nº 9836/2020 de 6/7/2020.

1330-190035: Daños a valla protección peatones ubicada en margen derecho de glorieta de bifurcación Avda. del Cantábrico y c/ "Turina" en el nivel inferior. Resolución Concejal de Gobierno de Interior nº 9461/2020 de 26/6/2020.

1330-190043: Daños a señal vertical ubicada en confluencia de las calles "Naranjo de Bulnes" y "Tito Bustillo". Resolución Concejal de Gobierno de Interior nº 2153/2020 de 31/1/2020.

1330-190047: Daños a valla protección peatones ubicada en glorieta de la Avda. del Cantábrico. Resolución Concejal de Gobierno de Interior nº 4740/2020 de 10/3/2020.

1330-190049: Daños a valla protección peatones ubicada en c/ Carretera de Rubín, s/N., lado derecho (junto a glorieta confluencia con Avda. de Atenas. Resolución Concejal de Gobierno de Interior nº 234 de 8/1/2020.

1330-200001: Daños a bordillo en vial de acceso a Ronda Sur con Carretera O-11. Resolución Concejal de Gobierno de Interior nº 4737 de 10/3/2020.

1330-200005: Daños a valla de protección de peatones ubicada en Avda. de Santander (rebasada c/ de "Nicolás Soria" - dirección c/ Independencia). Resolución Concejal de Gobierno de Interior nº 4735 de 10/3/2020.

1330-200009: Daños a señal vertical, mástil con 3 señales de circulación, ubicada en c/ de "Jacinto Benavente" nº 5, próxima a intersección con calle "Facetos". Resolución Concejal de Gobierno de Interior nº 4738 de 10/3/2020

1330-200014: Daños a bolardo ubicado en c/ "La Regenta", frente al nº 5. Resolución Concejal de Gobierno de Interior nº 5515 de 24/3/2020.

1330-200015: Daños a señalización vertical (mástil con dos señales) ubicada en c/ de "La Estación" nº 20 de San Claudio. Resolución Concejal de Gobierno de Interior nº 9220 de 22/6/2020.

1330-200034: Daños a señal vertical Avenida de "José María Richar Grandio". Resolución Concejal de Gobierno de Interior nº 13413 de 18/9/2020.

C) REVISIÓN DEL INVENTARIO MUNICIPAL

Se reseña cuadro-resumen sobre la situación del Inventario de Bienes del Patrimonio Municipal con efectos a 31/12/2020, teniendo en cuenta los siguientes epígrafes y su distribución en la aplicación informática GPA de gestión del patrimonio:

1.- EPÍGRAFE: Inmuebles, incluidas las vías públicas y los parques y jardines.**1.- Terrenos:**

- Terrenos urbanos
- Terrenos urbanizables
- Terrenos no urbanizables
- Terrenos soporte de infraestructuras públicas
- Terrenos PMS

2.- Construcciones:

- Edificios
- Edificios histórico-artísticos
- Pequeñas construcciones
- Calles y plazas
- Caminos



OVIEDO.es
GESTIÓN DEL PATRIMONIO

- Parques, paseos y jardines
- Obras civiles histórico-artísticas
- Obras civiles de uso público
- Edificios PMS

3.- Inmuebles en otras situaciones:

- Terrenos considerados como inversión inmobiliaria
- Edificios considerados como inversión inmobiliaria
- Mejoras sobre bienes en régimen de arrendamiento o cedidos

2.- EPÍGRAFE: Derechos reales.

- 1.- Derechos a favor.
- 2.- Aprovechamientos urbanísticos.

3.- EPÍGRAFE: Muebles de carácter histórico, artístico o de considerable valor económico.

1.- De carácter histórico-artístico:

- Utensilios históricos
- Documentos históricos
- Pintura y obra gráfica
- Escultura
- Mobiliario histórico-artístico

2.- De carácter económico:

- Muebles de considerable valor económico

4.- EPÍGRAFE: Valores mobiliarios, créditos y derechos, de carácter personal de la Corporación.

1.- Valores mobiliarios:


- Participaciones a largo plazo en entidades del grupo de derecho público
- Participaciones a largo plazo en entidades del grupo en sociedades mercantiles
- Participaciones a largo plazo en otras entidades del grupo
- Participaciones a largo plazo en otras entidades multigrupo y asociadas de derecho público en entidades multigrupo y asociadas mercantiles y sociedades cooperativas
- Participaciones a largo plazo en entidades multigrupo y asociadas

2.- Créditos.

3.- Derechos de carácter personal:

- Propiedad intelectual
- Propiedad industrial
- Software

5.- EPÍGRAFE: Vehículos.



OVIEDO.es
GESTIÓN DEL PATRIMONIO

6.- EPÍGRAFE: Semovientes.

7.- EPÍGRAFE: Muebles no comprendidos en los anteriores enunciados.

1.- Equipamiento general:

- Maquinaria general
- Elementos de seguridad, comunicación y aparatos de medida
- Armas
- Instalaciones de servicio público
- Mobiliario general
- Mobiliario urbano
- Electrodomésticos
- Equipos de oficina y fotocopiadoras
- Equipos de proceso de información

2.- Equipamiento específico:

- Equipamiento de imagen, sonido e iluminación
- Equipamiento soporte de actos
- Instrumentos musicales
- Mobiliario y equipamiento deportivo

8.- EPÍGRAFE: Bienes y derechos revertibles.

		31 de Diciembre de 2019				31 de Diciembre 2020			
Epígrafe	Bruto	Base	F. Amortiz	Neto	Bruto	Base	F. Amortiz	Neto	
1	817.872.091,28	746.243.752,35	170.611.858,28	647.260.233,00	825.738.898,85	753.995.128,33	199.012.154,14	626.726.715,71	
2	177.559,05	280,00	280,00	177.279,05	177.559,05	280,00	280,00	177.279,05	
3	1.988.599,70	0,00	0,00	1.988.599,70	1.988.599,70	0,00	0,00	1.988.599,70	
4	6.446.990,52	261.919,18	157.295,16	6.289.695,36	6.456.491,36	271.420,02	170.152,67	6.286.338,69	
5	5.408.899,45	5.408.899,45	2.652.290,48	2.756.608,97	5.408.874,45	5.408.874,45	3.021.848,62	2.387.025,83	
6	350,00	350,00	350,00	0,00	350,00	350,00	350,00	0,00	
7	105.244.162,49	105.244.162,49	19.464.622,82	85.779.539,67	109.260.412,97	109.260.412,97	24.387.129,78	84.873.283,19	
8	15.651.898,49	15.651.200,24	5.903.309,91	9.748.498,58	15.687.123,22	15.686.514,97	6.085.561,43	9.601.561,79	
TOTAL GENERAL:	937.138.652,49	857.159.363,47	192.886.696,74	744.251.955,75	949.031.157,38	868.936.465,77	226.591.915,21	722.439.242,17	



Durante el año 2020 se han realizado diferentes tipos de operaciones patrimoniales a través de la aplicación SAGE-GPA:

- Altas de bienes
- Bajas de bienes
- Modificaciones de datos
- Inclusión de mejoras sobre bienes existentes
- Gestión de traslados entre departamentos/dependencias municipales de bienes muebles.
- Emisión de certificados


D) ACTUACIONES RELACIONADAS CON APARCAMIENTOS PÚBLICOS MUNICIPALES INCLUIDOS O NO EN EL SISTEMA DE ROTACIÓN

Se han tramitado diversos expedientes y realizado distintas actuaciones en relación con los aparcamientos de titularidad municipal que no están sujetos a concesión:

- a) Actuaciones relacionadas con "APARCAOVIEDO" y el sistema de rotación (aparcamientos municipales de Ciudad Naranco, Depósitos del Fresno, Económicos, Parque de Invierno, Plaza de Castilla, Alfonso Camín -antes Rodríguez Cabezas-, Turina y Vallobín) :
- * Cambios de titularidad de plazas.
 - * Renovación de rotación de propietarios.
 - * Gestión de solicitudes de tarjetas mensuales de rotación.
 - * Tramitación de la facturación de tarjetas mensuales de rotación.
- b) Actuaciones relacionadas con aparcamientos procedentes de la extinta empresa pública GESUOSA (aparcamientos de Argañosa I, Pumarín I, Los Albergues y Tenderina): básicamente referidas a cambios de titularidad de plazas.

Las actuaciones realizadas se resumen del siguiente modo:

- D.1 Cambios de titularidad tramitados: 11
- D.2 Renovaciones sistema de rotación de propietarios de plazas tramitadas: 214
- D.3 Facturas tramitadas por gestiones con propietarios de plazas: 292
- D.4 Tarjetas de usos en rotación mensuales expedidas: 237



F.5 Facturas tramitadas por gestiones con usuarios tarjetas mensuales: 11.850

E) ACTUACIONES RELACIONADAS CON LA GERENCIA DEL CATASTRO, REGISTROS DE LA PROPIEDAD, NOTARÍAS Y PARTICULARES (INMATRICULACIONES, INSCRIPCIONES DE EXCESOS DE CABIDA, CAMBIOS DE LINDEROS, COORDINACIÓN GEORREFERENCIADA, ETC.)

La entrada en vigor de la Ley 13/2015, de 24 de junio, de reforma de la Ley Hipotecaria y del Texto Refundido de la Ley del Catastro Inmobiliario, ha supuesto trasladar a las Notarías y Registros de la Propiedad asuntos antes resueltos por los Tribunales ordinarios siendo una de sus consecuencias inmediatas la recepción en la Sección de Gestión del Patrimonio de numerosa documentación remitida por particulares, Registros y Notarías por su posible incidencia sobre bienes municipales, especialmente caminos, dando lugar a la revisión técnica (topográfica) de los documentos para evitar la pérdida de bienes y derechos municipales (por ejemplo, en el caso de los expedientes de dominio por exceso de cabida por incorporación de superficies correspondientes a caminos públicos), así como posibles reclamaciones de responsabilidad patrimonial.

En el cuadro adjunto se resumen las actuaciones realizadas y su estado (con independencia de la anualidad a la que cada actuación se refiera):

	Inicio	En tramitación	Resolución
Gerencia del Catastro	37		
Registros de la Propiedad	163		163
Notarías	9		9
Particulares	85	41	38

F) OTRAS ACTUACIONES

F.1 Autorizaciones tramitadas de uso del edificio "Pavo Real" (Parque de San Francisco): 2

F.2 Permisos de acceso a osario del cementerio municipal "El Salvador": 14

F.3 Facturas gestionadas por gastos de comunidad correspondientes a los locales y viviendas de titularidad municipal en edificios sujetos al régimen división horizontal, incluidas las actuaciones relacionadas con la facturación del contrato de servicio de administración: 298

F.4 Actuaciones sobre redistribuciones de crédito tramitadas: 3

F.5 Contratos menores tramitados (Resoluciones de la Concejalía de Gobierno de Interior):



OVIEDO.es
GESTIÓN DEL PATRIMONIO

1399-20009-2 Contrato menor para la renovación de la inscripción a favor del Ayuntamiento (Registro de Patentes y Marcas) de marcas relacionadas con Real Oviedo. (Renovación marca 2.952.887 "RealOviedo")

F.6 Otras:

Acuerdos adoptados por la Junta de Gobierno relacionados con otros expedientes tramitados por la Sección:

- 9/1/2020: Cesión de uso al Ayuntamiento de Oviedo, de locales ocupados por el Centro Social de Otero Expediente: 1343-2019-2.
- 16/9/2020: Constitución de luces y vistas sobre la parcela municipal sita en la parte posterior de las calles de "Pérez de la Sala" y de "González Besada". Desestimación de alegaciones Expediente: 1399-2018-1.
- 3/12/2020: Autorización uso de plazas de aparcamiento de "Rodríguez Cabezas/Alfonso Camín" por Oviedo Club Baloncesto. Expediente 1399-2019-143.
- 17/12/2020: Desestimación solicitud suspensión ejecución acuerdo Junta de Gobierno local de 7 de marzo de 2013, sobre enajenación de parcela sobrante en Avenida del Mar. Expediente 1340-2012-1.

Emisión de informes en respuesta a solicitudes de otros Departamentos (sin cuantificar)

SECCIÓN DE GESTIÓN DEL PATRIMONIO

Mayo de 2021