



## **MEMORIA DE LAS ACTIVIDADES DE LA SECCIÓN GESTIÓN DEL PATRIMONIO: AÑO 2022**

### **Introducción**

1.- De acuerdo con lo dispuesto en la normativa reguladora del régimen local (Ley de Bases del régimen local y Texto refundido de las disposiciones vigentes del régimen local) y del patrimonio municipal (Ley del Patrimonio de las Administraciones Públicas -de aplicación limitada en el ámbito local- y Reglamento de Bienes de las Entidades Locales), el Ayuntamiento de Oviedo tiene capacidad jurídica para adquirir y poseer bienes y derechos de todas clases, así como para ejercitar cuantas acciones y recursos resulten procedentes en defensa de su patrimonio, constituido por el conjunto de bienes y derechos de los que el Ayuntamiento es titular, sea cual sea su naturaleza y el título de adquisición, y que está afecto al cumplimiento de sus fines, a su vez, determinados por las propias competencias municipales.

2.- Corresponde a la Sección de Gestión del Patrimonio el control jurídico-administrativo de la gestión de los bienes y derechos que conforman el patrimonio municipal, especialmente a través de la formación y revisión del Inventario (incluidos el Inventario separado de los bienes y derechos que integran el Patrimonio Público del Suelo y el de la Red de caminos del Concejo), y del ejercicio de acciones y recursos, sin perjuicio de las funciones que corresponden a los distintos Departamentos a los que estén asignados los bienes para el desarrollo de sus respectivas competencias (instalaciones deportivas, educativas, centros sociales, etc.) y responsabilidades (por ejemplo, como centros gestores en relación con la aplicación de gestión del Inventario GPA).

3.- Las actuaciones administrativas realizadas por la Sección de Gestión del Patrimonio se tramitan según las siguientes series de expedientes:

<b>EXPEDIENTES</b>	<b>CÓDIGO</b>
Responsabilidad patrimonial de Gestión del Patrimonio	1300-0002
Revisión Anual del Inventario	1300-0010
Reclamación Daños en aparcamientos	1300-0020
Reclamación por Daños a bienes municipales	1300-0030
Ocupación de terrenos municipales	1300-0031
Enajenación de parcelas sobrantes	1300-0040
Permutas de terrenos	1300-0041
Cesiones del Ayuntamiento	1300-0042
Cesiones al Ayuntamiento	1300-0043
Puestas a disposición	1300-0045
Expedientes de investigación	1300-0051
Expedientes de recuperación	1300-0052



**OVIEDO**.es  
GESTIÓN DEL PATRIMONIO


Estudio previo a la acción investigadora de bienes y derechos	1300-0053
Convenios de gestión del patrimonio	1300-0060
Expropiaciones	1300-0085
Adquisición de bienes inmuebles	1300-0090
Expedientes de deslinde	1300-0091
Adquisición de otros bienes y derechos	1300-0092
Alteración calificación jurídica de bienes	1300-0093
Reversiones	1300-0095
Expedientes genéricos	1300-0099
Procedimiento de aprobación o modificación de ordenanzas/reglamentos de gestión del patrimonio	1300-0200

A continuación se desglosan las principales actuaciones y trabajos iniciados y/o concluidos por la Sección de Gestión del Patrimonio durante el año 2022.

Código para validación: **2JM31-UE1JI-6N90W**  
 Fecha de emisión: 29 de Marzo de 2023 a las 19:22:44  
 Página 3 de 23

1.- Jefe/a de Sección de Gestión de Patrimonio del AYUNTAMIENTO DE OVIEDO. Firmado 29/03/2023 10:31  
 2.- Jefa Servicio Área Interior del AYUNTAMIENTO DE OVIEDO. CONFORME 29/03/2023 17:46

**FIRMADO**  
 29/03/2023 17:46



Esta es una copia impresa del documento electrónico (Ref: 13142936 2JM31-UE1JI-6N90W 39688E159F5270BE9D48D4484196DD0AC1B90A6) generada con la aplicación informática Firmadoc. El documento está FIRMADO. Mediante el código de verificación puede comprobar la validez de la firma electrónica de los documentos firmados en la dirección web que le proporciona la entidad emisora de este documento.



#### A) EXPEDIENTES INICIADOS

##### RESPONSABILIDAD PATRIMONIAL DE GESTIÓN DEL PATRIMONIO.- CÓDIGO 1300-0002

1302-220001: Reclamación patrimonial por daños en vehículo ocasionados por un tercero en el aparcamiento de "Alfonso Camín". En trámite

##### EXPEDIENTES DE CESIONES DE USO DE BIENES A TERCEROS.- CÓDIGO 1300-0042

1342-220001: Cesión de local en plaza Pueblo de Madrid nº 3. En trámite

##### EXPEDIENTES DE CESIONES AL AYUNTAMIENTO.- CÓDIGO 1300-0043

1343-220001: Cesión gratuita al ayuntamiento de terrenos en Fitoria, colindantes con los caminos CAM\_022\_022 Y CAM\_022\_001. [Acuerdo JGL de 4/8/22 aceptación]. (Firma de escritura en 2023).  
 1343-220002: Cesión temporal de finca al ayuntamiento para su uso como aparcamiento en Las Caldas. [Acuerdo JGL de 4/8/2022. Documento de formalización de 3/1/22]  
 1343-220003: Cesión gratuita al ayuntamiento de parcela sita en Peñas, (referenciatastral 33900A008001960000WO). En trámite

##### EXPEDIENTES DE RECUPERACIÓN.- CÓDIGO 1300-0052

1352-220001: Recuperación de vivienda en local del Centro Social de Soto-Trubia. En trámite  
 1352-220002: Expediente de recuperación posesoria vivienda en escuelas de San Pedro de Naves. [Acuerdo JGL de 22/12/2022 inicio de expediente. Finalizado en 2023]

##### EXPEDIENTES DE ESTUDIO PREVIO A LA ACCIÓN INVESTIGADORA DE BIENES Y DERECHOS.- CÓDIGO 1300-0053

1353-220001: Actuaciones previas CAM\_037\_010. En trámite  
 1353-220002: Estudio previo a la acción investigadora sobre CAM\_033\_069, sito en San Cipriano de Pando. [Acuerdo JGL de 1/12/2022 desestimación baja camino]  
 1353-220003: Actuaciones previas sobre titularidad puente peatonal sito en Soto Mayor, Trubia. En trámite

##### ACTUACIONES SOBRE ADQUISICIÓN DE BIENES INMUEBLES.- CÓDIGO 1300-0090

1390-220001: Adquisición de parcela en Trubia, Barrio del Coronel Baeza, propiedad del Ministerio del Interior y destinada a parque. En trámite

##### ALTERACIÓN CALIFICACIÓN JURÍDICA DE BIENES.- CÓDIGO 1300-0093



1393-220001: Desafectación parcela sobrante en calle El Oso. En trámite (actuaciones en el Registro nº 1 inmatriculación parcela)

#### **REVERSIONES.- CÓDIGO 1300-0095**

1395-220001: Reversión parcela B-2 polígono industrial de Olloniego fase I. En trámite actuaciones catastrales

#### **EXPEDIENTES GENÉRICOS DE PATRIMONIO (DIFERENTE ALCANCE JURÍDICO).- CÓDIGO 1300-0099 <sup>1</sup>**

1399-220001: Pretensión de inmatriculación e inscripción base gráfica finca sita en paraje Armatilla-Olloniego. Referencia catastral 33900A117003950000AY. [Registro]

1399-220002: Propuesta de cesión gratuita de una finca en Pozobal al ayuntamiento.

1399-220003: Pretensión de inmatriculación e inscripción base gráfica finca denominada "El Mies", sita en Olloniego. Referencia catastral 33900A109001280000AG. [Registro]

1399-220004: Pretensión de inmatriculación e inscripción base gráfica finca denominada llamada Codejal, sita en Santa Eulalia de Manzaneda. Referencia catastral 33900A127003710000AK. [Registro]

1399-220005: Pretensión rectificación descripción e Inscripción base gráfica finca "La Granda" sita en Latores. Referencia catastral 33900A05711107000WQ. [Registro]

1399-220006: Solicitud certificado municipal sobre colindancia con vía pública de vivienda sita en El Codejal nº 2. [Particular]

1399-220007: Solicitud informe sobre colindancia con vía municipal de la mortera nº 60, Olloniego / Lloniego. [Particular]

1399-220008: Inmatriculación de dos fincas sitas en Trubia. [Registro]

1399-220009: Pretensión de rectificación de cabida y linderos de una finca matriz sita en La Mortera. [Registro]

1399-220010: Solicitud colindancia con vía pública de acceso a finca sita en San Juan de Priorio. [Particular]

1399-220011: Pretensión inscripción segregación-agrupación e Inscripción base gráfica fincas sita en San Claudio/San Cloyo. [Registro]

1399-220012: Pretensión agrupación e inscripción base gráfica alternativa fincas sitas en San Esteban de las Cruces. Referencias catastrales 33900A124010080001SE y E01001800TP70A0001YU. [Registro]

1399-220013: Solicitud conformidad levantamiento topográfico de finca 33900A03200053. [Particular]

1399-220014: Pretensión de inmatriculación de finca en Villamar. [Registro y Particular]

1399-220015: Devolución ingreso abonado sistema de rotación aparcamientos abonado 81933

1399-220016: Inmatriculación de finca en San Andrés de Trubia. [Registro]

1399-220017: Pretensión de inscripción de resultado de agrupación de dos parcelas en La Manxoya y posterior segregación de terrenos para cesión al ayuntamiento de Oviedo. [Registro]

1399-220018: Solicitud de certificado de no existencia de camino público en finca sita en términos de La Rienda. [Particular]

1399-220019: Solicitud de informe sobre el carácter privado del camino nº 1199 en el catastro y su exclusión del inventario municipal. [Particular]

1399-220020: Adquisición de tarjetas para usuarios del sistema de rotación de aparcamientos municipales

1399-220021: Pretensión de inscripción finca resultante agrupación fincas 96A-1 y 96 B, plan parcial nº 2 Monte Cerrau. [Registro]


1399-220022: Pretensión inscripción representación gráfica finca resultante de agrupación, sita en Sendín. Referencias catastrales 33900A06100042 y 33900A0611104. [Registro]

1399-220023: Solicitud certificación municipal reconociendo titularidad privativa de porciones de terreno que constan catastralmente incluidas en el viario público. [Particular]

1399-220024: Solicitud informe titularidad de camino en Perlin Trubia, sus límites y eje. [Particular]

1399-220025: Solicitud de declaración como privado del camino en finca 33900A48111210000WY, sita en La Lloral.

<sup>1</sup> En los expedientes abiertos a partir de peticiones de los Registros de la Propiedad, Notarías y/o particulares, la identificación de los lugares se realiza según la denominación utilizada en las correspondientes solicitudes, pudiendo coincidir ésta o no con la toponimia oficial.



[Particular]

1399-220026: Pretensión de inmatriculación e inscripción base gráfica finca sita en Portelli. Referencia catastral 33900A04900265. [Notaría y Registro]

1399-220027: Solicitud de certificado de colindancia del CAM\_099\_024 con parcela 33900A05111048. [Particular]

1399-220028: Actuaciones compraventa de porción de terreno de 57 m2 en calle Azcárraga. (Expediente derivado de actuaciones tramitadas por Cinturón Verde de Oviedo, S.A.)

1399-220029: Pretensión de inmatriculación de finca sita en Priañes, San Pedro de Nora. [Registro]

1399-220030: Pretensión de inscripción representación gráfica finca sita calle Los Rosales, La Monxina. Referencia catastral 1464003TP701650001OW. [Registro]

1399-220031: Solicitud certificación de no invasión dominio público fincas en Villar de Pereda. Referencias catastrales O21600900TP60B0001JS y 33900A104001340000AD. [Notaría]

1399-220032: Pretensión inmatriculación finca denominada Cerezale, sita en San Pedro de Naves. Referencia catastral 33900A035001640000WE. [Registro]

1399-220033: Pretensión inscripción representación gráfica parcela denominada "Huerta tras de casa" sita en Escontilla. Referencia catastral 33900A903133860000FZ. [Registro]

1399-220034: Acta de notoriedad para la rectificación descriptiva de fincas para la inscripción de superficies y linderos. [Notaría y Registro]

1399-220035: Inscripción finca resultante de agrupación sita en Ules (finca registral 70.268). [Registro]

1399-220036: Pretensión inscripción de base gráfica por segregación en terminos de Vidayan. [Registro]

1399-220037: Abono gastos comunitarios plazas 89 y 125 aparcamiento Plaza de Castilla. (Requerimiento a cesionario)

1399-220038: Pretensión rectificación descripción de finca llamada "Castañedo de la iglesia" sita en Latores. [Registro]

1399-220039: Solicitud Inscripción base gráfica casería "La grandota", sita en Tudela Veguín e integrada por varias fincas. [Registro]

1399-220040: Pretensión de Inmatriculación de fincas en San Esteban de las Cruces. [Registro]

1399-220041: Utilización de locales en Estadio "Nuevo Carlos Tartiere" por personas vinculadas a peñas ultras o violentas. (Actuaciones)

1399-220042: Inmatriculación de finca sita en La Lloral con referencia catastral S02101600TP60E0001HH. [Notaría]

1399-220043: Solicitud información sobre camino sito en Llagú. [Particular]

1399-220044: Inscripción de base gráfica de finca rústica en San Pedro de Nora, Priañes. [Registro]

1399-220045: Pretensión de Inscripción de base gráfica de finca sita San Pedro de los Arcos. [Registro]

1399-220046: Actuaciones sobre posible implantación de museo de la cerámica en Faro finca registral 33900A030002130000WX. En trámite

1399-220047: Inmatriculación fincas sitas en Perlin, ref. catastrales V02002500TP50B001SI y 33900A067001450000WQ. [Registro]

1399-220048: Solicitud Inscripción base gráfica finca Pradiquin, ref. catastral 33900A032001710000WJ. [Registro y particular]

1399-220049: Informe no invasión camino. [Particular]

1399-220050 Solicitud conformidad con el contorno de parcelas en el Codejal y Sta Eulalia de Manzaneda- ref. cat. J10102600TP70A y 33900A12700475. [Notaría]

1399-220051: Conformidad levantamiento topográfico georreferenciado de no invasión de dominio publico - La Presa. [Particular]

1399-220052: Solicitud pretensión inmatriculación finca rústica Llosica - Les Escobabiellas de Abajo - Olloniego. [Registro]


1399-220053: Inmatriculación parcela terreno sita en San Andrés - Trubia. [Registro]

1399-220054: Solicitud inscripción representación geográfica ref. catastral 9358008TP6095N0001DB - c/ Llano Ponte nº14. [Registro]


1399-220055: Solicitud pretensión inscripción finca rústica llamada Lloterón o Morterona, en Felechés - San Pedro de Nora. [Registro]

1399-220056: Autorización de instalación de antena de telefonía móvil en el Estadio Carlos Tartiere - Vantage Towers Spain, SL. (Inicio de nuevo expediente)

1399-220057: Solicitud informe de conformidad validación gráfica alternativa- actualización camino público y lavadero público. [Particular]



- 1399-220058: Solicitud informacion relativa a vía publica del Concejo de Oviedo ref. catastral 33900A085090010000WE . [Particular]
- 1399-220059: Solicitud informe inmatriculación finca La Huerta, Las Cuestas - Trubia - ref. catastral. [Registro] 33900A070000980000WJ
- 1399-220060: Solicitud informe colindancia camino público-cuadra y antojana en Llugarin. [Particular]
- 1399-220061: Solicitud pretensión inmatriculación finca en La Tarabica-Villapérez. [Registro y [Particular]]
- 1399-220062: Solicitud pretensión inmatriculación finca de La Casa, en Godos-Soto de Arriba-Sograndio. Ref. catastral F10801100TP50D0001XE. [Registro]
- 1399-220063: Pretensión agregación y rectificación de la finca urbana denominada "Huerta", parroquia de Santiago de la Manjoya/Manxoya. [Registro]
- 1399-220064: Comunicaciónde incio expediente para inscripción finca rústica llamada Solpraduco, en Perlavia - parroquia Trubria. [Registro]
- 1399-220065: Solicitud subsanación discrepancias finca en la Manjoya - ref. catastral 33900A10210134
- 1399-220066: Solicitud subsanación error en finca. Ref. catastral 33900A01800048. [Particular]
- 1399-220067: Solicitud comunicación inmatriculación de finca rústica denominada Villaruz, sita en Sograndio. Ref. catastral 33900A049000190000WO. [Registro]
- 1399-220068: Solicitud inscripción de base gráfica alternativa finca, vivienda sita en Granda, San Julián de Box. [Registro]
- 1399-220069: Solicitud conformidad de deslinde de referencia catastral V00700300TP60C0001RZ sita en Sograndio. [Particular]
- 1399-220070: Solicitud conformidad deslinde propuesto reflejado en informe validación gráfica alternativa con finalidad regularización cartografía catastral. [Particular]
- 1399-220071: Comunicaciónde inmatriculación de finca rústica denominada Alveiro, sita en Camales-parroquia de Trubia. Ref. catastral: 33900A072002220000WB. [Registro]
- 1399-220072: Comunicación de inscripción de inmatriculación parcela denominada La Llonga, sita en Ules. Ref. catastral: 33900A804001120000TU. [Registro]
- 1399-220073: Solicitud pretensión inscripción de representación gráfica georreferenciada de finca Portiell, sita en Ladines-parroquia de Villapérez. [Registro]
- 1399-220074: Solicitud pretensión de inscripción de agrupación de finca urbana denominada El Valle, sita en Udrión – Trubia. [Registro]
- 1399-220075: Solicitud pretensión inmatriculación de finca rústica denominada Huerto, sita en Fabarín – Loriana. [Registro y particular]
- 1399-220076: Solicitud informe de conformidad / no invasión de parcela sita en San Esteban de las Cruces. [Particular]
- 1399-220077: Expediente abierto por error
- 1399-220078: Comunicaciónde inmatriculación de finca denominada "La cuesta de abajo", sita en La Mortera – Olloniego. [Registro]
- 1399-220079: Solicitud inscripción base gráfica finca "Día de bueyes", sita en La Ería de Arriba, lugar de Villamiana. [Registro]
- 1399-220080: Solicitud pretensión inscripción representación gráfica finca "Huerta detrás de casa", sita en Villanueva. [Registro]
- 1399-220081: Patios interiores de Ventanielles. Actuaciones sobre titularidad municipal
- 1399-220082: Solicitud catalogación CAM\_070\_010 en Ayones – Latores. [Particular]
- 1399-220083: Solicitud conformidad deslinde terrenos parcela sita en Llovera. [Particular]
- 1399-220084: Solicitud de pretensión de inmatriculación de finca rústica denominada "Briga", sita en Ules. [Registro]
- 1399-220085: Solicitud de conformidad de no invasión de dominio público. [Particular y Registro]
- 1399-220086: Solicitud titularidad de camino que rodea la referencia catastral B04100200TP70B0001YH. [Particular]
- 1399-220087: Solicitud determinación de camino en aldea de Felechés nº19. [Particular]
- 1399-220088: Solicitud información gráfica sobre caminos públicos del entorno de la parcela 174 polígono 702-zona Loriana – Lampaxuga. [Particular]
- 1399-220089: Pretensión de segregación, declaración de obra nueva en construcción e inscripción de base gráfica en Prado de la Vega. [Registro]
- 1399-220090: Solicitud inmatriculación de finca rústica sita en términos de Monte Faro, parroquia de Limanes. [Registro]




- 1399-220091: Comunicación de inmatriculación de finca urbana casa sita en c/ Ecce Homo, Oviedo. [Registro]  
 1399-220092: Pretensión de agrupación y división horizontal de fincas sitas en Fresno, Arrabal. [Registro]  
 1399-220093: Solicitud acceso y obra en calle Purita de la Riva 2  
 1399-220094: Solicitud pretensión rectificación e inscripción base gráfica alternativa finca denominada "Huerta de la Fontica", sita en la Manjoya. [Registro]  
 1399-220095: Comunicación rectificación de descripción de parcela en términos de Quintanal, Olloniego. [Registro]  
 1399-220096: Solicitud inscripción representación geográfica georreferenciada finca denominada "SOBRENORA, sita en Villapérez. [Registro]  
 1399-220097: Franja de terreno en calle Lorenzo Abruñedo. (Actuaciones sobre no titularidad municipal)  
 1399-220098: Solicitud de información sobre estado del inventario de caminos municipales en relación con parcelas en el entorno Priañes, Trubia. [Particular]  
 1399-220099: Solicitud rectificación representación gráfica catastral en Las Segadas. [Particular]  
 1399-220100: Presentación rectificación descripción, superficie y linderos finca sita en San Pedro de los Arcos. [Particular]  
 1399-220101: Solicitud de información sobre inventario de caminos municipales y parcelas sitas en Priañes, Trubia. [Particular]  
 1399-220102: Solicitud pretensión inscripción terreno denominado "Pumarada" y "Huerta de junto a casa", sita Barrio del el Pueblo-Colloto. [Registro]  
 1399-220103: Solicitud inscripción base gráfica parcela sita en La Caleyuca, nº14 – Colloto. [Registro]  
 1399-220104: Autorización uso de plazas del aparcamiento de Vallobín por afectados por obras en colector general  
 1399-220105: Solicitud de pretensión de inscripción rectificación descripción catastral finca "Huerta de abajo", sita en Santa Marina de Piedramuelle. [Registro]  
 1399-220106: Solicitud de inmatriculación de finca denominada "Sabre", sita en lugar de Villamiana. [Registro]  
 1399-220107: Pretensión inscripción rectificación e inscripción base gráfica alternativa finca llamada "CIERRO DEL POZO AGUA", sita en El Valle-San Claudio. [Registro]  
 1399-220108: Conformidad con validación gráfica y de titularidad sobre parcela. [Particular]  
 1399-220109: Pretensión inmatriculación finca a prado en términos de Mortera, Sograndio. [Registro]  
 1399-220110: inclusión en Inventario de la red de caminos de camino junto a calle Enrique de Ossó  
 1399-220111: Solicitud inmatriculación finca sita en lugar El Barguero, Trubia. [Notaría]  
 1399-220112: Solicitud pretensión inmatriculación de dos fincas, El Charcón o Borrónada y Orronada, sitas en Veguín. [Registro]  
 1399-220113: Cierre de camino CAM\_072\_032 en Piñera, Las Caldas . (Actuaciones)  
 1399-220114: Información inscripción rectificación finca rústica sita en parroquia de Sograndio. [Registro]  
 1399-220115: Inscripción agrupación 4 fincas sitas en Prados de la Fuente. [Registro]  
 1399-220116: Solicitud corrección geometría catastral finca rústica en términos de Lampaya, parroquia de San Miguel de Lillo . [Particular y Registro]  
 1399-220117: Solicitud pretensión inmatriculación de finca rústica denominada "Rionda" sita en Ladines, parroquia de Villapérez. [Registro]  
 1399-220118: Solicitud de rectificación definición gráfica finca en Toleo 110 por invasión de camino público CAM\_022\_001. [Particular]  
 1399-220119: Pretensión de inscripción de parcela en Prado de la Vega. [Registro]  
 1399-220120: Actuaciones relacionadas con solicitud de licencia de segregación de finca en Villamar - San Claudio.  
 1399-220121: Solicitud de pretensión de inscripción representación gráfica finca urbana calle Schultz, Oviedo. [Registro]  
 1399-220122: Solicitud de información de titularidad de la acera que linda con edificio en Corredoria Alta nº 49. [Particular]  
 1399-220123: Solicitud inscripción base gráfica alternativa finca llamada "Costona y Huerta de abajo", sita en La Bolgachina, parroquia de La Manjoya. [Registro]  
 1399-220124: Pretensión rectificación cabida e Inscripción base gráfica alternativa finca sita en Piñera, parroquia de Las Caldas. [Registro]  
 1399-220125: Pretensión rectificación e inscripción base gráfica alternativa finca rústica sita en la Manjoya. [Registro]  
 1399-220126: Inscripción agregación finca urbana calle Menéndez Pelayo nº53, Oviedo. [Registro]  
 1399-220127: Pretensión inscripción de representación gráfica de dos fincas sita en Cuyences, denominada "Prado de la




- Fuente, Pastón de la fuente y Tierra del monte". [Registro]  
1399-220128: Solicitud de certificación de la delimitación del vial público en el entorno de las parcelas afectadas sitas en Sograndio . [Particular]  
1399-220129: Denuncia de cierre sobre CAM\_005\_029 entre Velobio y la Navaliega  
1399-220130: Solicitud certificación de no invasión de la referencia catastral A10402200TP70A0001OU. [Particular]  
1399-220131: Solicitud de certificado de no invasión de la referencia catastral 33900A120002090000AM. [Particular]  
1399-220132: Pretensión inscripción finca rústica llamada "Huerto debajo de casa" o "Huerto", sita en Piñera, Priorio. [Registro]  
1399-220133: Pretensión inscripción base gráfica alternativa resultante segregación 3 fincas, denominada "Huerta de junto a casa", sita en Casielles, las Caldas. [Particular y Registro]  
1399-220134: Solicitud de inscripción de base gráfica alternativa de fincas tras segregación llamadas "Huerta detrás de casa", sita en lugar de Olivares. [Registro]  
1399-220135: Consulta sobre titularidad de cochera en barrio Cataluña, Trubia. En trámite  
1399-220136: Pretensión inmatriculación finca denominada "La bolera" sita en La Cruz, parroquia de Santa María del Naranco. [Registro]  
1399-220137: Inmatriculación de finca rústica denominada "La cuesta" sita en Camales, parroquia de Trubia. [Registro]  
1399-220138: Comunicación deficiencias graves en muro de contención en calle Peña Santa nº2 con parque San Pedro de los Arcos  
1399-220139: Solicitud de información sobre titularidad de camino sito en barrio de Olivares y conocer su reconocimiento en Inventario municipal  
1399-220140: Comunicación inscripción finca urbana sita en el barrio de Santa María, en La Riera 55, Trubia. [Registro]  
1399-220141: Solicitud de regularización de camino en San Esteban de las Cruces  
1399-220142: Pretensión de inmatriculación de finca sita en Veguín de Allá. [Registro]  
1399-220143: Pretensión inscripción de finca urbana por agrupación de dos sita en Puerto, Fuso. [Registro]  
1399-220144: Expediente abierto por error.  
1399-220145: Devolución ingreso abonado 87592 sistema de rotación aparcamientos municipales  
1399-220146: Pretensión reanudación del tracto sucesivo registral de fincas en San lazaro de Paniceres, parroquia de San Pedro de los Arcos. [Notaría]  
1399-220147: Comunicación inmatriculación de finca rústica llamada "El Campón" sita en la parroquia de Loriana. [Registro y Particular]  
1399-220148: Pretensión inscripción descripción finca llamada Sienna sita en Bendones. Referencia catastral 33900A126001470000AZ. [Registro]  
1399-220149: Solicitud de certificado de no invasión de dominio público finca sita en Tudela Agüeria. Referencia catastral A10501300TP60D. [Particular]  
1399-220150: Pretensión de inmatriculación fincas 89 y 100 del polígono 122, denominadas La Cebal, sitas en Veguín de Allá. [Particular y Registro]  
1399-220151: Inmatriculación parcela sita en La Manjoya con referencia catastral 33900A100000360000AD. [Registro]  
1399-220152: Solicitud de información sobre el camino con referencia catastral 33900A051090160000WS y el Inventario de caminos.  
1399-220153: Solicitud informe reconocimiento titularidad privativa de terreno de finca La Campona sita en Colloto. [Particular]  
1399-220154: Muro de separación relacionado con centro social de Las Caldas. Actuaciones sobre situación física y jurídica.  
1399-220155: Pretensión de inmatriculación de la referencia catastral 33900A079001300000WT sita en Trubia. [Registro]  
1399-220156: Pretensión de rectificación de descripción de finca sita en Vilar, Las Segadas. [Registro]  
1399-220157: Situación de construcción destinada a palomar situada en jardines de la edificación "El Cortijo" (La Corredoria)  
1399-220158: Solicitud de información sobre titularidad camino denominado CAM\_089\_057, sito en Udrión  
1399-220159: Certificación de no invasión de finca 33900A80200060 en parroquia de Lloriana. [Particular]  
1399-220160: Pretensión inscripción finca resultante agrupada 7.611 y 7612. Referencia catastral 6650002TP6065S. [Registro]







- 1399-220161: Pretensión inmatriculación e inscripción base gráfica fincas 78, 79 y 190 del polígono 62, sitas en Sograndio. [Registro]
- 1399-220162: Pretensión de rectificación de finca 33900A100180500001SM sita en fuente del Forno, Manjoya. [Registro]
- 1399-220163: Solicitud de información sobre titularidad del acceso a la calle González del Valle nº 10
- 1399-220164: Devolución ingresos abonado 81772 sistema de rotación aparcamientos municipales
- 1399-220165: Solicitud de reparación definitiva de vicios y defectos en forjado aparcamiento de Vallobín o, alternativamente, permuta de la plaza 161 del sótano -1
- 1399-220166: Solicitud de recuperación del uso del camino CAM\_032\_024 en Vidayán
- 1399-220167: Inscripción alteración catastral inmueble rústico, polígono 086, parcela 4, sito en Bustiello. [Catastro]
- 1399-220168: Solicitud revisión límites de parcela sita en Casielles. [Particular]
- 1399-220169: Notificación inmatriculación finca urbana solar sito en barrio de Quintanal. [Registro]
- 1399-220170: Notificación inmatriculación finca urbana casa sita en barrio de Quintanal, pueblo de Puerto. [Registro]
- 1399-220171: Solicitud inscripción base grafica alternativa finca urbana sita en la Cabaña- San Pedro de Naves. [Registro y Notaría]
- 1399-220172: Solicitud información gráfica caminos del entorno parcela 159 del polígono 23, en términos de Faro. [Particular]
- 1399-220173: Solicitud de Real Oviedo SAD de autorización para obras de sectorización del Estadio "Carlos Tartiere"
- 1399-220174: Inmatriculación base gráfica urbana sita en Quintaniella. Referencia catastral A10300900TP70A0001PU. [Registro]
- 1399-220175: Comunicación de inmatriculación finca rústica sita en barrio de Quintaniella, Tudela de Agüeria. [Registro]
- 1399-220176: Inmatriculación fincas sitas en Quintaniella. Referencias catastrales A10300900TP70A0001PU y 33900A126004670000AZ
- 1399-220177: Pretensión inscripción rectificación y base gráfica alternativa finca en lugar de Priorio, La Campa. [Registro]
- 1399-220178: Pretensión inscripción segregación e inscripción bases gráficas alternativa y coordenadas georreferenciadas finca en Latores. [Registro]
- 1399-220179: Solicitud de certificado de no invasión del dominio público finca sita en San Torcuato-La Manjoya, Referencia catastral 33900A09700009. [Particular]
- 1399-220180: Pretensión de rectificación y segregación de finca sita en Sierna, Mortera, Olloniego. [Registro]
- 1399-220181: Pretensión de inmatriculación de finca llamada "La Escaldada" en La Mortera de Olloniego. [Registro]
- 1399-220182: Solicitud de información sobre situación de Inventario de caminos municipales en Sendin-Canto Colorado nº 11 y 33
- 1399-220183: Acta de requerimiento notarial para la inscripción de finca llamada Pumarín sita en Olivares - San Pedro de los Arcos. [Notaría]
- 1399-220184: Comunicación de rectificación de descripción de la finca conocida por "Huerto de abajo" en termino de Vega, San Pedro de los Arcos. [Registro]
- 1399-220185: Pretensión de inmatriculación de finca sita en Tudela Agüeria. [Registro]
- 1399-220186: Solicitud informe sobre lindero sur de finca sita en Paderni y de no invasión de suelo público. Referencia catastral 33900A12500340. [Particular]
- 1399-220187: Pretensión de inmatriculación de horreo y casa sita en Codejal, Santa Eulalia de Manzaneda. [Registro]
- 1399-220188: Solicitud informe de titularidad de parcela 33900A063090020000WW, sita en Godos, Trubia
- 1399-220189: Solicitud sobre rectificación de descripción de superficie y linderos de finca colindante con CAM\_064\_005. [Particular]
- 1399-220190: Solicitud informe de no invasión de finca 33900A041003750000WL sita en en Priañes. [Particular]
- 1399-220191: Solicitud inscripción base gráfica catastral finca llamada "Piezuca de abajo", sita en términos de Llovera, parroquia de San Esteban de las Cruces. [Registro]
- 1399-220192: Notificación de nueva descripción de finca sita en lugar Llovera, Bendones. [Notaría]
- 1399-220193: Subsanción de discrepancias inscripción alteración catastral camino Caravia y descuento Faro de Arriba
- 1399-220194: Pretensión de inmatriculación urbana sita en El Campón 21, referencia catastral N05000700TP60D00001UU. [Registro]
- 1399-220195: Pretensión inscripción base gráfica catastral finca urbana llamada "Huerta de junto a casa", sita en Caleyuca 99. [Registro]



- 1399-220196: Comunicación rectificación y representación gráfica georreferenciada finca urbana en Prado de la Vega, parroquia de San Julián de los Prados. [Registro]
- 1399-220197: Estado ruta del Oso. El Sierro (Trubia)-El Refuxal (las Cuestas)
- 1399-220198: Pretensión de rectificación de descripción de finca señalada como La Llama 107 sita en San Claudio. [Registro]
- 1399-220199: Solicitud de información titularidad de la vía que da acceso a finca sita en Monterrey nº39, polígono 22, parcela 248. [Particular]
- 1399-220200: Comunicación Inscripción rectificación finca denominada "Huerta detrás de casa" sita en la parroquia de Brañes. [Particular y Registro]
- 1399-220201: Comunicación inmatriculación fincas urbanas sitas en Santo Medero, Latores. [Registro]
- 1399-220202: Comunicación inmatriculación finca rústica denominada "Migaya" sita en la parroquia de Villapérez. [Registro]
- 1399-220203: Pretensión inmatriculación finca rústica llamada "La Pumarina", sita en Tudela de Agüeria. [Registro]
- 1399-220204: Solicitud de autorización para la instalación de antena de telefonía móvil en terrenos municipales en Olivares (Parque del Oeste -pistas deportivas). En trámite
- 1399-220205: Solicitud inmatriculación finca resultante de agrupación catastrales 33900A07601184 y V02610100TP60C, sita en San Andrés. [Registro]
- 1399-220206: Determinación de situación de varios caminos en San Torcuato- La Manjoya- CAM\_064\_007, CAM\_064\_033 y CAM\_064\_034
- 1399-220207: Pretensión de rectificación de descripción de finca llamada "Del Caño" sita en Manzaneda. [Registro]
- 1399-220208: Solicitud conformidad rectificación representación gráfica finca denominada "Llosón", sita en L imanes. Referenciacastral 33900A021000210000WG
- 1399-220209: Solicitud de información sobre titularidad de la zona frente al portal del edificio de Buenavista, calles Doctor Leopoldo Alas y Fuertes Acevedo
- 1399-220210: Solicitud de informe de conformidad de modificación de linderos catastrales del dominio público (AS-322), parcela 9008, Caces. [Particular]
- 1399-220211: Pretensión agrupación 3 fincas sita en La Ería de Pondal, parroquia de Santa María de Piedramuelle. [Registro]
- 1399-220212: Inscripción de rectificación de finca urbana denominada "Huerta de trás de casa", sita en la parroquia de Brañes. [Registro]
- 1399-220213: Acta notarial de rectificación de cabida de finca sita en Covadielles, La Mortera, Olloniego. [Notaría]
- 1399-220214: Petición de habilitación de local municipal ubicado en la calle río Ibias nº 3 como sede temporal de la Concejalía de Deportes
- 1399-220215: Solicitud Inscripción coordinación gráfica finca rústica llamada "La Cuesta" sita en Perlín, parroquia de Trubia. [Registro]
- 1399-220216: Solicitud información de caminos lindantes con castastrales 33900A045123430000WE 33900A045003430000WR, 33900A045103430000WH. [Particular]
- 1399-220217: Tramitación expediente de dominio inmatriculación finca sitas en Ules. Referencias catastrales 33900A904111300000FJ y 33900A904111300001GK. [Notaría]
- 1399-220218: Solicitud de autorización para cambio de iluminación y uso de local del Estadio "Carlos Tartiere" por Real Oviedo, S.A.D.
- 1399-220219: Pretensión inscripción base gráfica y rectificación descriptiva finca llamada "Perucho". Referencia catastral 33900A062001160000WX. [Registro]
- 1399-220220: Comunicación de la Consejería de Educación de entrega de obras de mejora de accesibilidad y disposición de ascensor en CP La Ería
- 1399-220221: Adscripción de local en calle río Ibias nº 3 para sede temporal de la Sección de Deportes
- 1399-220222: Desahucio de local sito en calle río Ibias nº 3, bien 10412 del Inventario
- 1399-220223: Inmatriculación de parcela urbana, almacén y cuadra sitios en Perlavia. [Registro]
- 1399-220224: Petición de información de no invasión del dominio público de parcela sita en Lampajúa. [Particular]
- 1399-220225: Comunicación por parte de ADIF de supresión y reordenación de pasos a nivel de la línea 764 - Trubia - Collanzo




- 1399-220226: Solicitud de certificado de no invasión de dos fincas en Tudela Veguin. [Particular]  
 1399-220227: Solicitud de información de colindancia o no invasión de finca sita en Villapérez. [Particular]  
 1399-220228: Pretensión de rectificación de finca urbana sita en Haciayagur, Latores. [Notaría y Particular]  
 1399-220229: Petición al Catastro de modificación de titularidad de inmueble en municipio de Riosa y otros trámites  
 1399-220230: Actuaciones sobre titularidad de la calle Antracita  
 1399-220231: Solicitud conformidad con levantamiento topográfico en parcela 12334 del polígono 22. [Particular]  
 1399-220232: Donación rótulos "Camino de Santiago" y "calle Gascona" por la Asociación de Hosteleros de la calle Gascona  
 1399-220233: Comunicación de la Consejería de Educación sobre entrega de obras en edificio de primaria del Colegio Público "La Corredoria"  
 1399-220234: Solicitud certificado de no invasión de camino público en Faro. [Particular]  
 1399-220235: Solicitud reparación filtraciones plazas 7 y 8 del sótano -2 del aparcamiento Alfonso Camín (antes Rodríguez Cabezas)  
 1399-220236: Solicitud reanudación de tracto registral interrumpido y exceso cabida finca sita en Buenavista, parroquia de San Pedro de los Arcos. [Notaría]  
 1399-220237: Inmatriculación finca rústica denominada "Prado el Pontigo", sita en barrio de Cataluña, parroquia de Trubia. [Registro]  
 1399-220238: Comunicación inscripción de rectificación finca urbana registral 56.508 sita en Prados de la Fuente. [Registro]  
 1399-220239: Solicitud pretensión inmatriculación finca llamada "Mirador sobre la Bernarda", sita en Fitoria. [Notaría]  
 1399-220240: Solicitud informe conformidad alcance propiedad sita en San Andrés de Trubia. [Particular]  
 1399-220241: Solicitud de titularidad y descripción de camino que linda al noreste de parcela. [Particular]  
 1399-220242: Pretensión de inmatriculación de finca urbana llamada La Rodada sita en la Manjoja. [Registro]  
 1399-220243: Comunicación inmatriculación finca rústica denominada "La Puela", sita en San Andrés de Trubia. [Registro]  
 1399-220244: Solicitud de información sobre titularidad de caminos afectados por el perímetro de terrenos particulares. [Particular]  
 1399-220245: Solicitud de información de no invasión de vía pública de finca sita en las Caldas. [Particular]  
 1399-220246: Comunicación notarial reanudación tracto registral de finca en Sograndio. [Notaría]  
 1399-220247: Pretensión de rectificación de descripción de finca sita en La Cruz, San Claudio. [Registro]  
 1399-220248: Devolución ingreso abonado 82820 aparcamientos municipales en rotación  
 1399-220249: Solicitud conformidad levantamiento topográfico parcelas catastrales nº 67,68 y 69 del polígono nº 20, sitas en Villamiana. [Particular]  
 1399-220250: Pretensión inmatriculación finca rústica denominada "Huerta de Arriba". [Registro]  
 1399-220251: Pretensión inscripción base gráfica y lista coordinadas georreferenciadas finca urbana sita en El Valle, San Claudio. [Registro]  
 1399-220252: Pretensión inscripción base gráfica y lista coordinadas georreferenciadas finca sita en La Belonga, Latores. [Registro]  
 1399-220253: Solicitud de certificado de no invasión de dominio público finca sita en Brañes. Referencia catastral 33900A903000900000FF. [Particular]  
 1399-220254: Comunicación inmatriculación finca urbana denominada "Prado de Novalín", sita en términos de su nombre, San Claudio. [Registro]  
 1399-220255: Solicitud informe de no invasión dominio público para parcelación finca sita en Olivares. [Particular]  
 1399-220256: Solicitud determinación de camino de paso en finca sita en San Esteban de las Cruces. [Particular]  
 1399-220257: Adscripción de espacio bien 10125 edificio Escuela Infantil de La Floriada, para sus uso como almacén temporal de la Sección de Deportes  
 1399-220258: Pretensión de inmatriculación finca sita en La Ería-Colloto, referencia catastral 33900A017000850000WM. [Registro]  
 1399-220259: Solicitud plano trazado dos caminos, en San Claudio y Fabarín  
 1399-220260: Pretensión inscripción base gráfica y lista coordinadas georreferenciada de finca urbana sita en Las Caldas. [Registro]  
 1399-220261: Solicitud limpieza finca en calle Lorenzo Abreuñedo 31



- 1399-220262: Pretensión inmatriculación finca urbana sita en Fabarín, parroquia de Loriana. [Registro]  
 1399-220263: Inscripción de rectificación de la superficie de finca sita en La Matorra. [Registro]  
 1399-220264: Pretensión inscripción de base gráfica por agrupación de cuatro fincas sitas en Sograndio. [Registro]  
 1399-220265: Pretensión de rectificación de base gráfica por segregación en Olivares. [Registro]  
 1399-220266: Pretensión de Inscripción de representación gráfica de finca sita en camino a Fitoria de Arriba. [Registro]  
 1399-220267: Solicitud informe no invasión del dominio público de representación gráfica de finca sita en La Manjoya. [Particular]  
 1399-220268: Pretensión inscripción de finca sita en San Claudio. [Registro]  
 1399-220269: Pretensión inmatriculación finca urbana denominada "Huerto de Arriba" sita en Lampajua, parroquia de Loriana. [Registro]  
 1399-220270: Pretensión de rectificación de descripción e inscripción de base gráfica de la parcela llamada "Prado del Valle sita en Valle, San Claudio. [Registro]  
 1399-220271: Pretensión inscripción de dos fincas sitas en la calle Pérez Galdós. [Notaría]  
 1399-220272: Actualización periódica inventario de caminos (abierto para inclusión de documentación y tramitación en 2023).  
 1399-220273: Pretensión de inscripción de coordinación gráfica en Pipera, Siones. [Registro]  
 1399-220274: Pretensión inscripción representación gráfica georreferenciada de finca sita en calle Peña Ubiña 3. [Registro]  
 1399-220275: Inmatriculación de finca en la parroquia de San Pelayo, en términos de Puerto. [Registro]  
 1399-220276: Adscripción temporal a la Concejalía de Deportes de la planta superior del Palacio de los Niños  
 1399-220277: Reanudación de tracto sucesivo y rectificación de descripción de superficie y linderos de parcela sita en La Martine, Sograndio. [Notaría]  
 1399-220278: Inscripción de alteración catastral de dos parcelas sitas en Cuyences . [Catastro]  
 1399-220279: Denuncia de maleza en finca sita en Tudela Agüeria

#### **EXPEDIENTES DE RECLAMACIÓN POR DAÑOS CAUSADOS A BIENES MUNICIPALES.- CÓDIGO 1300-0030**

- 1330-220001: Daños a señalización vertical instalada en el tramo de carretera de Villamiana (entre inmueble nº28 de Limanes y acceso a inmueble nº2 de El Puente (Cerdeño)  
 1330-220002: Daños a señal vertical en calle Juan Escalante de Mendoza confluencia con glorieta plaza Cardenal Tarancón  
 1330-220003: Daños a valla de protección de peatones en confluencia calles Amsterdam y avenida de Atenas  
 1330-220004: Daños a valla de protección de peatones ubicada en calle Joaquina Bobela confluencia con avenida Pumarín  
 1330-220005: Daños a señalización vertical instalada a la altura del nº 53 de la calle El Rayu  
 1330-220006: Daños a valla protección quitamiados en carril acceso de salida bulevar de San Julián de los Prados hacia Ventanielles-El Rubín  
 1330-220007: Daños a valla de protección de peatones y barrera sita en intersección calle Francisco Pintado Fe y la carretera de Villaperi  
 1330-220008: Daños a valla de protección de peatones a la altura del nº 19 de la calle San Lázaro  
 1330-220009: Daños a señalización vertical instalada en la isleta de canalización del tráfico de las calles Avda de Atenas y río Eo  
 1330-220010: Daños valla protección peatones instalada en intersección de las calles Fruela, Rosal y Pozos  
 1330-220011: Daños a señal vertical en glorieta denominada Oviedo Moderno  
 1330-220012: Daños valla peatones margen derecho calzada glorieta calles río Caudal-Ángel Cañedo  
 1330-220013 Daños a valla de protección de sita en calle Virgen Milagrosa, paso de peatones acceso a la plaza Pedro González López  
 1330-220014: Daños a señal vertical sita en fachada inmueble del nº 1 de la calle El Peso  
 1330-220015: Daños a valla de protección peatones acera avda del Cristo nº 5  
 1330-220016: Daños causados a mastil de señal de prohibición R-308 sita en la calle Bermudez de Castro nº13  
 1330-220017: Daños a valla de protección de peatones sita en calle Rosal nº7, IA-0741/22



- 1330-220018: Daños a valla metálica de peatones sita en el margen derecho de la confluencia de la calle Molinos de Sinicio con la glorieta Oviedo Moderno
- 1330-220019: Daños a valla protección peatones en calle río Caudal confluencia con río Tenderina
- 1330-220020: Daños a señal vertical sita en calle Foncalada nº 26
- 1330-220021: Daños a valla protección de peatones sita en esquina de la avda Pumarín con Dr. Melquiades Cabal
- 1330-220022: Daños a valla de protección de peatones sita en calle Santa Susana nº 43
- 1330-220023: Daños a valla de protección de peatones sita en la calle Lorenzo Abruñedo nº48
- 1330-220024: Daños a valla de protección de peatones sita en la confluencia de las calles Aguamiera y Corredoria Alta
- 1330-220025: Daños a señal vertical sita en el margen derecho de la plaza Cardenal Tarancon (a la altura de la carretera O-11)
- 1330-220026: Daños a valla de protección de peatones en calle Méjico, IA-1084-22
- 1330-220027: Daños a señalización vertical Campomanes altura nº11, IA-1134-22
- 1330-220028: Daños a señalización vertical vertice Irlanda y Holanda, IA-1098-22
- 1330-220029: Daños a espejo público de seguridad en intersección de calle Roces de Colloto nº32 y el entronque con el camino existente en el lugar
- 1330-220030: Daños a valla de protección de peatones sita en la calle Ciriaco Miguel Vigil, frente al nº10, IA-1274/22
- 1330-220031: Daños a valla de protección de peatones sita en el margen derecho de la glorieta entronque de calles Joaquín Costa con Sabino Fernández Campo
- 1330-220032: Daños a valla de protección de peatones sita en la margen derecha de la calle ronda sur, entre la plaza Cardenal Tarancón y la intersección con la calle Dario de Regoyos, IA-1253/22, A-0338/22
- 1330-220033: Daños a valla de protección de peatones sita frente a estación de servicio CEPESA, en la plaza Luis Ruiz de la Peña
- 1330-220034: Daños causados a señalización vertical instalada en el margen derecho a la salida del tunel de la avda. del Cantábrico, proveniente de la avda. Reyes Católicos y con dirección a la glorieta Luis Oliver, IA-1251/22
- 1330-220035: Daños a valla de protección de peatones sita en la plaza cardenal Tarancón, en el margen derecho anterior a la entrada de la ronda sur sentido Tenderina, IA-1296/22
- 1330-220036: Daños a dos señales verticales, sitas, una en la calle Orlando Sáenz Álvarez (antiguo paseo de Las Campas), frente a Alimerka y otra en la calle Yermes y Tameza confluencia con la calle Somiedo.
- 1330-220037: Daños causados a señalización vertical sita en el margen derecho de la calle Naranjo de Bulnes nº 14
- 1330-220038: Daños a valla de protección de peatones sita en la calle Ricardo Vázquez Prada, en las escaleras de bajada hacia la puerta nº1 del estadio Carlos Tartiere
- 1330-220039: Daños a valla de protección de peatones sita frente al nº 16 de la calle río Caudal
- 1330-220040: Daños a bolardo sito en acera nº18 barrio Rivero San Claudio
- 1330-220041: Daños a señal vertical sita en la acera frente a nº8 Luis Braille IA-1442/22
- 1330-220042: Daños a señal vertical R flejada a farola sita en la calle Jaime Ttruyols Santonja
- 1330-220043: Daños a señal vertical de entrada prohibida R-101 y panel informativo de zona vigilada sito en calle Postigo Bajo nº 9
- 1330-220044: Daños a valla de protección de peatones sita en calle conde Toreno confluencia paseo de Los Álamos
- 1330-220045: Daños a valla de protección de peatones sita en interior glorieta calles Monte Cerrau, Ángel Muñiz Toca y avenida de Las Segadas
- 1330-220046: Daños a valla de protección de peatones sita en calle Tenderina intersección con la calle Ronda, IA-1692/22
- 1330-220047: Daños a señal vertical sita a la altura del número 6 de la calle Llaviada, IA-1709/22
- 1330-220048: Daños a señal vertical sita a la altura del número 18 de la calle Fray Ceferino, IA-1720/22
- 1330-220049: Daños a lavadero sito en el barrio de Cataluña-Trubia
- 1330-220050: Daños a valla de protección de peatones sita en la calle Corredoria Alta nº62, IA-1755/22
- 1330-220051: Daños a señalización vertical sita en la calle Villafria, IA-1756/22
- 1330-220052: Daños a señalización vertical sita en la calle Pepe Cosmen, IA-1773/22
- 1330-220053: Daños a valla de protección de peatones sita en la confluencia de las calles río Caudal y Tenderina, IA-1787/22
- 1330-220054: Daños a valla de protección de peatones y señalización de balizamiento sita a la altura del nº72 de la carretera de San Roque (San Claudio), IA-1758/22



- 1330-220055: Daños a valla de protección de peatones sita en la glorieta plaza de La Enseñanza  
1330-220056: Daños a valla de protección de peatones sita en c/ Marqués de Gastañaga procedente de la c/ Padre Suárez  
1330-220057: Daños a valla de protección de peatones sita en la plaza Olímpica, a la altura de su intersección con la calle Luis José Ávila  
1330-220058: Daños a valla de protección de peatones sita la calle Molín de la Casuca, a la altura del nº10  
1330-220059: Daños a valla de protección de peatones sita en la glorieta confluencia de calles Ángel Muñiz Toca con avda. de Las Segadas, en acceso desde Ángel Muñiz Ttoca  
1330-220060: Daños a bolardo y señal vertical instalada en González Besada 8  
1330-220061: Daños valla de proteccion peatonal en Tenderina con Padre Ferrero  
1330-220062: Daños a bolardo sito en la confluencia calle Jerónimo Ibrán con la avenida de Santander próximo paso peatones avda Pepe Cosmen  
1330-220063: Daños a valla de protección de peatones sita en confluencia de las calles río Eo y avda. de Atenas (glorieta de Eloy Palacio)  
1330-220064: Daños a señalización vertical y valla protección de peatones en calle Carlos Asensio Bretones nº37, IA-2203/2022

**B) RESOLUCIONES ADOPTADAS DURANTE EL AÑO 2022 (INCLUIDAS LAS RECAIDAS EN EXPEDIENTES INICIADOS EN ANUALIDADES ANTERIORES):**

**B.1 RESOLUCIONES DE LA CONCEJALÍA DE GOBIERNO DE INTERIOR POR DELEGACIÓN DE LA ALCALDÍA RELACIONADAS CON LA TRAMITACIÓN DE LOS EXPEDIENTES DE INVESTIGACIÓN Y OTROS:**

- 1351-180003: Investigación titularidad de los caminos CAM\_025\_015, CAM\_025\_046, CAM\_025\_049, CAM\_025\_048 y CAM\_024\_047, sitios entre Cuyencas y Villaperez. Resolución Concejal de Gobierno de Interior nº 2022/18450 DE 25/11/2022.  
1351-180005: investigación de 3 caminos: CAM\_089\_001, CAM\_089\_041 y CAM\_089\_042, sitios en Priañes, Trubia. Resolución Concejal de Gobierno de Interior nº 2022/5459 DE 5/4/2022  
1351-210002: Investigación titularidad fuente denominada "Les Tabiernes" o "Los Malatos", sita en La Manxoya. Resolución Concejal de Gobierno de Interior nº 2022/108 de 4/1/2022  
1340-200001: Enajenación de parcela sobrante procedente de la calle del Oso. Resolución Concejal de Gobierno de Interior nº 2022/4099 de 14/3/2022.  
1385-200003: Ampliación expropiación para zona deportiva de San Claudio. Resolución Concejal de Gobierno de Interior nº 2022/4930 de 28/3/2022  
1393-220001: Desafectación parcela en calle el Oso. Resolución Concejal de Gobierno de Interior nº 2022/4099 de 14/3/2022  
1399-170016: Reclamación de responsabilidad patrimonial. Humedades en vivienda c/ Alto Buenavista 43. Resoluciones del Concejal de Gobierno de Interior nº 2022/11654 DE 28/7/2022 y 2022/18109 de 23/11/2022  
1399-180007: Petición de parcela para nuevo Centro de Educación Especial en Oviedo (sustitución del actual ubicado en Latores). Resolución Concejal de Gobierno de Interior nº 2022/16176 de 25/10/2022  
1399-210197: Solicitud de recuperación de camino CAM\_098\_047. Resolución Concejal de Gobierno de Interior nº 2022/8210 de 23/5/2022  
1399-220015: Devolución ingreso abonado sistema de rotación aparcamientos abonado 81933. Resolución Concejal de Gobierno de Interior nº 2022/2542 de 16/2/2022  
1399-220020: Adquisición de tarjetas para usuarios del sistema de rotación de aparcamientos municipales. Resolución Concejal de Gobierno de Interior nº 2022/3014 de 23/2/2022  
1399-220037: Abono gastos comunitarios plazas 89 y 125 aparcamiento Plaza de Castilla. Resoluciones Concejal de Gobierno de Interior nº 2022/3047 de 23/2/2022 y 2022/7426 de 10/5/2022  
1399-220093: Solicitud acceso y obra en calle Purita de la Riva 2. Resoluciones Concejal de Gobierno de Interior nº 2022/7474 de 11/5/2022 y 2022/18454 de 25/11/2022



1399-220104: Autorización uso de plazas del aparcamiento de Vallobín por afectados por obras en colector general. Resolución Concejal de Gobierno de Interior nº 2022/8079 de 19/5/2022  
1399-220145: Devolución ingreso abonado 87592 sistema de rotación aparcamientos municipales. Resolución Concejal de Gobierno de Interior nº 2022/10914 de 11/7/2022  
1399-220157: Situación de construcción destinada a palomar situada en jardines de la edificación "El Cortijo" (La Corredoria). Resolución Concejal de Gobierno de Interior nº 2022/13095 de 6/9/2022  
1399-220221: Adscripción de local en calle rio Ibias nº 3 para sede temporal de la Sección de Deportes. Resolución Concejal de Gobierno de Interior nº 2022/15148 DE 13/10/2022

**B.2 RESOLUCIONES DE LA CONCEJALÍA DE GOBIERNO DE INTERIOR POR DELEGACIÓN DE LA ALCALDÍA SOBRE EXPEDIENTES DE DAÑOS A BIENES MUNICIPALES:**

1330-200013: Daños a valla de protección de peatones ubicada en confluencia de las calles General Elorza y Foncalada. Resolución Concejal de Gobierno de Interior nº 2022/9197 de 8/6/2022  
1330-210019: Daños a valla de protección de peatones sita en la ronda sur, frente a entronque con c Dario de Regoyos. Resolución Concejal de Gobierno de Interior nº 2022/8227 de 23/5/2022  
1330-210020: Daños a valla de protección de peatones sita en calle Joaquin Costa. Resolución Concejal de Gobierno de Interior nº 2022/20046 DE 20/12/2022  
1330-210022: Daños a bolardos en calle Campomanes nº 24. Resolución Concejal de Gobierno de Interior nº 2022/5655 de 8/4/2022  
1330-210027: Daños a señalización sita en la glorieta confluencia de las calles Vázquez de Mella, Marcelino Suárez, Alejandro Casona y Francisco Cambó. Resolución Concejal de Gobierno de Interior nº 2022/2021 de 17/1/2022  
1330-210028: Daños a valla de protección peatones sita glorieta entronque calles Amsterdam y Méjico. Resolución Concejal de Gobierno de Interior nº 2022/11034 de 14/7/2022  
1330-210032: Daños a señalización sita en glorieta confluencia de la n-630 con la calle Tapia de Casariego. Resolución Concejal de Gobierno de Interior nº 2022/967 de 20/1/2022  
1330-210036: Daños a bolardo sito en el entronque de las calles Mateo Llana y Rafael Gallego. Resolución Concejal de Gobierno de Interior nº 2022/5400 de 5/4/2022  
1330-210037: Daños a valla de protección de peatones sita en la confluencia de la calle Colegio Santa Teresa con la plaza de la Enseñanza. Resolución Concejal de Gobierno de Interior nº 2022/6521 de 56/4/2022  
1330-210038: Daños a señalización vertical sita a la altura del nº 11 - 13 de la calle El Rayo. Resolución Concejal de Gobierno de Interior nº 2022/1341 de 26/1/2022  
1330-210041: Daños a valla de protección de peatones sita en plaza Abogados de Oficio entronque con calle Julio Álvarez Mendo. Resolución Concejal de Gobierno de Interior nº 2022/3961 de 10/3/22  
1330-210045: Daños a valla de protección de peatones sita en Marqués de Santa Cruz 14. Resolución Concejal de Gobierno de Interior nº 2022/10764 de 8/7/2022  
1330-210047: Daños a valla de protección de peatones sita en calle Estrecha entronque con calle Aguamiera. Resolución Concejal de Gobierno de Interior nº 2022/14243 DE 27/9/2022  
1330-210048: Daños a bolardo sito en la acera lado derecho calle Eugenio Tamayo. Resolución Concejal de Gobierno de Interior nº 2022/966 de 20/1/2022  
1330-210049: Daños a señales verticales sitas en glorieta Cardenal Tarancón. Resolución Concejal de Gobierno de Interior nº 2022/1171 de 24/1/2022  
1330-210051: Daños a valla de protección de peatones sita acera entre la avenida de Las Segadas y la N-630. Resolución Concejal de Gobierno de Interior nº 2022/10046 de 25/6/2022  
1330-210055: Daños a señalización ubicada a la altura del nº 7 de la calle Concinos. Resolución Concejal de Gobierno de Interior nº 2022/8599 de 30/5/2022  
1330-210060: Daños a señal de indicación de población en carretera de Ules a Brañes  
1330-210064: Daños a señalización vertical instalada en glorieta confluencia de las calles Francisco Cambó y Vázquez de Mella. Resolución Concejal de Gobierno de Interior nº 2022/2963 DE 22/2/2022  
1330-210063: Daños a señalización vertical instalada en isleta de canalización de tráfico sita a la entrada de c/ Vázquez de Mella. Resolución Concejal de Gobierno de Interior nº 2022/5401 de 5/4/2022



1330-210064: Daños a señalización vertical instalada en glorieta confluencia de las calles Francisco Cambó y Vázquez de Mella. Resolución Concejal de Gobierno de Interior nº 2022/3960 de 10/3/2022 y nº 2022/10059 de 27/6/2022 de rectificación error en la 3960

1330-220001: Daños a señalización vertical instalada en el tramo de carretera de Villamiana (entre inmueble nº28 de Limanes y acceso a inmueble nº2 de El Puente (Cerdeño). Resolución Concejal de Gobierno de Interior nº 2022/2965 DE 22/2/2022

1330-220002: Daños a señal vertical en calle Juan Escalante de Mendoza confluencia con glorieta plaza Cardenal Tarancón. Resolución Concejal de Gobierno de Interior nº 2022/2962 de 22/2/2022

1330-220005: Daños a señalización vertical instalada a la altura del nº 53 de la calle El Rayu. Resolución Concejal de Gobierno de Interior nº 2022/6704 de 28/4/2022

1330-220009: Daños a señalización vertical instalada en la isleta de canalización del tráfico de las calles Avda de Atenas y río Eo. Resolución Concejal de Gobierno de Interior nº 2022/10388 de 30/6/2022

1330-220010: Daños valla protección peatones instalada en intersección de las calles Fruela, Rosal y Pozos. Resolución Concejal de Gobierno de Interior nº 2022/5427 de 5/4/2022

1330-220011: Daños a señal vertical en glorieta denominada Oviedo Moderno. Resolución Concejal de Gobierno de Interior nº 2022/5428 de 5/4/2022

1330-220012: Daños valla peatones margen derecho calzada glorieta calles río Caudal-Ángel Cañedo. Resolución Concejal de Gobierno de Interior nº 2022/8784 de 1/6/2022

1330-220015: Daños a valla de protección peatones acera avda del Cristo nº 5. Resolución Concejal de Gobierno de Interior nº 2022/1221 de 16/8/2022 y nº 2022/16972 de 7/11/2022 rectificación error material RA 1221

1330-220016: Daños causados a mastil de señal de prohibición R-308 sita en la calle Bermudez de Castro nº13. Resolución Concejal de Gobierno de Interior nº 2022/8280 DE 24/5/2022

1330-220018: Daños a valla metálica de peatones sita en el margen derecho de la confluencia de la calle Molinos de Sinicio con la glorieta Oviedo Moderno. Resolución Concejal de Gobierno de Interior nº 2022/10575 de 4/7/2022

1330-220023: Daños a valla de protección de peatones sita en la calle Lorenzo Abruñedo nº48. Resolución Concejal de Gobierno de Interior nº 2022/13656 de 16/9/2022

1330-220027: Daños a señalización vertical Campomanes altura nº11, IA-1134-22. Resolución Concejal de Gobierno de Interior nº 2022/10573 de 4/7/2022

1330-220028: Daños a señalización vertical vertice Irlanda y Holanda, IA-1098-22. Resolución Concejal de Gobierno de Interior nº 2022/10386 de 30/6/2022

1330-220030: Daños a valla de protección de peatones sita en la calle Ciriaco Miguel Vigil, frente al nº10, IA-1274/22. Resolución Concejal de Gobierno de Interior nº 2022/11104 de 18/7/2022

1330-220034: Daños causados a señalización vertical instalada en el margen derecho a la salida del tunel de la avda. del Cantábrico, proveniente de la avda. Reyes Católicos y con dirección a la glorieta Luis Oliver, IA-1251/22. Resolución Concejal de Gobierno de Interior nº 2022/13657 de 16/9/2022

1330-220040: Daños a bolardo sito en acera nº18 barrio Rivero San Claudio. Resolución Concejal de Gobierno de Interior nº 2022/13658 de 16/9/2022

1330-220041: Daños a señal vertical sita en la acera frente a nº8 Luis Braille IA-1442/22. Resolución Concejal de Gobierno de Interior nº 2022/13655 de 16/9/2022

1330-220047: Daños a señal vertical sita a la altura del número 6 de la calle Llaviada, IA-1709/22. Resolución Concejal de Gobierno de Interior nº 2022/15450 de 18/10/2022

1330-220052: Daños a señalización vertical sita en la calle Pepe Cosmen, IA-1773/22. Resolución Concejal de Gobierno de Interior nº 2022/17091 DE 9/11/2022

## **C) REVISIÓN DEL INVENTARIO MUNICIPAL**


### **C.1 REVISIÓN ANUAL DEL INVENTARIO:**



Código para validación: **2JM31-UE1JI-6N90W**  
 Fecha de emisión: **29 de Marzo de 2023 a las 19:22:44**  
 Página 17 de 23

1.- Jefe/a de Sección de Gestión de Patrimonio del AYUNTAMIENTO DE OVIEDO. Firmado 29/03/2023 10:31  
 2.- Jefa Servicio Área Interior del AYUNTAMIENTO DE OVIEDO. CONFORME 29/03/2023 17:46

**FIRMADO**  
 29/03/2023 17:46



Esta es una copia impresa del documento electrónico (Ref: 13142936 2JM31-UE1JI-6N90W 3968BE159F5270BE98D48D4484196DD0AC1B90A6) generada con la aplicación informática Firmadoc. El documento está FIRMADO. Mediante el código de verificación puede comprobar la validez de la firma electrónica de los documentos firmados en la dirección web que le proporciona la entidad emisora de este documento.



Se reseña cuadro-resumen sobre la situación del Inventario de Bienes del Patrimonio Municipal con efectos a 31/12/2022, teniendo en cuenta los siguientes epígrafes y su distribución en la aplicación informática GPA de gestión del patrimonio:

### 1.- EPÍGRAFE: Inmuebles, incluidas las vías públicas y los parques y jardines.

#### 1.- Terrenos:

- Terrenos urbanos
- Terrenos urbanizables
- Terrenos no urbanizables
- Terrenos soporte de infraestructuras públicas
- Terrenos PMS

#### 2.- Construcciones:

- Edificios
- Edificios histórico-artísticos
- Pequeñas construcciones
- Calles y plazas
- Caminos
- Parques, paseos y jardines
- Obras civiles histórico-artísticas
- Obras civiles de uso público
- Edificios PMS

#### 3.- Inmuebles en otras situaciones:

- Terrenos considerados como inversión inmobiliaria
- Edificios considerados como inversión inmobiliaria
- Mejoras sobre bienes en régimen de arrendamiento o cedidos

### 2.- EPÍGRAFE: Derechos reales.

- 1.- Derechos a favor.
- 2.- Aprovechamientos urbanísticos.

### 3.- EPÍGRAFE: Muebles de carácter histórico, artístico o de considerable valor económico.

#### 1.- De carácter histórico-artístico:

- Utensilios históricos
- Documentos históricos
- Pintura y obra gráfica
- Escultura
- Mobiliario histórico-artístico


#### 2.- De carácter económico:

- Muebles de considerable valor económico

### 4.- EPÍGRAFE: Valores mobiliarios, créditos y derechos, de carácter personal de la Corporación.

#### 1.- Valores mobiliarios:

- Participaciones a largo plazo en entidades del grupo de derecho público
- Participaciones a largo plazo en entidades del grupo en sociedades mercantiles



**OVIEDO**.es  
GESTIÓN DEL PATRIMONIO

- Participaciones a largo plazo en otras entidades del grupo
- Participaciones a largo plazo en otras entidades multigrupo y asociadas de derecho público en entidades multigrupo y asociadas mercantiles y sociedades cooperativas
- Participaciones a largo plazo en entidades multigrupo y asociadas

2.- Créditos.

3.- Derechos de carácter personal:

- Propiedad intelectual
- Propiedad industrial
- Software

5.- EPÍGRAFE: Vehículos.

6.- EPÍGRAFE: Semovientes.

7.- EPÍGRAFE: Muebles no comprendidos en los anteriores enunciados.


1.- Equipamiento general:

- Maquinaria general
- Elementos de seguridad, Comunicación y aparatos de medida
- Armas
- Instalaciones de servicio público
- Mobiliario general
- Mobiliario urbano
- Electrodomésticos
- Equipos de oficina y fotocopiadoras
- Equipos de proceso de información

2.- Equipamiento específico:

- Equipamiento de imagen, sonido e iluminación
- Equipamiento soporte de actos
- Instrumentos musicales
- Mobiliario y equipamiento deportivo

8.- EPÍGRAFE: Bienes y derechos revertibles.



Fecha Obtención 18/01/2023 10:25  
 Pág. 1

INFORME ANUAL DE RECTIFICACIÓN DEL INVENTARIO POR EPÍGRAFE

Epígrafe	31 de Diciembre de 2021				31 de Diciembre 2022			
	Bruto	Base	F. Amortiz	Neto	Bruto	Base	F. Amortiz	Neto
1	828.839.888,97	757.096.147,45	226.454.617,76	602.385.271,21	831.626.346,06	759.882.604,54	253.596.448,68	578.029.897,38
2	177.559,05	280,00	280,00	177.279,05	177.559,05	280,00	280,00	177.279,05
3	1.989.039,70	0,00	0,00	1.989.039,70	1.989.039,70	0,00	0,00	1.989.039,70
4	6.471.562,97	286.491,63	177.562,65	6.294.000,32	6.534.316,37	299.245,03	182.869,81	6.351.446,56
5	5.408.874,45	5.408.874,45	3.373.439,72	2.035.434,73	5.408.874,45	5.408.874,45	3.682.227,20	1.726.647,25
6	350,00	350,00	350,00	0,00	350,00	350,00	350,00	0,00
7	110.780.143,65	110.780.143,65	29.339.713,24	81.440.430,41	112.114.889,81	112.114.889,81	34.253.728,49	77.861.161,32
8	15.728.411,81	15.727.803,56	6.269.004,94	9.459.406,87	15.728.411,81	15.727.803,56	6.452.611,61	9.275.800,20
<b>TOTAL GENERAL:</b>	<b>953.667.416,79</b>	<b>873.572.287,18</b>	<b>269.345.963,37</b>	<b>694.321.455,42</b>	<b>957.851.375,44</b>	<b>877.706.243,83</b>	<b>291.715.904,18</b>	<b>666.135.471,26</b>


Durante el año 2022 se han realizado diferentes tipos de operaciones patrimoniales a través de la aplicación SAGE-GPA, que supusieron la revisión de **410** propuestas de los Servicios:

- Altas de bienes
- Bajas de bienes
- Modificaciones de datos
- Inclusión de mejoras sobre bienes existentes
- Gestión de traslados entre departamentos/dependencias municipales de bienes muebles.
- Emisión de certificados

**C.2 REVISIÓN Y ACTUALIZACIÓN DEL INVENTARIO DE LA RED DE CAMINOS DEL CONCEJO.- EXPTE.1399-2021-28**

Tras el correspondiente periodo de información pública, el Ayuntamiento Pleno, en sesión celebrada el 9 de diciembre de 2021, aprobó la revisión del Inventario de la Red de Caminos de titularidad municipal del Concejo de Oviedo, interponiéndose varios recursos de reposición contra el mismo que fueron resueltos por acuerdo del Pleno de 7 de diciembre de 2022.

Tras la revisión, la información del Inventario de la red de caminos ha sido trasladada de forma individualizada a la aplicación informática GPA, de modo que cada camino tiene ahora una única ficha de inventario (si bien en situación de "registro" al estar pendiente de su validación definitiva), sustituyéndose la identificación de los caminos utilizada en la base cartográfica municipal según el firme y la nomenclatura compuesta por la cadena "CAM\_" seguida de dos grupos numéricos de tres dígitos cada uno, por un código formado por los seis primeros dígitos del nombre de la parroquia en la que nace, muere o discurre mayormente el camino, seguido de tres grupos numéricos -de tres dígitos cada uno- que identifican si se trata de camino principal, secundario o un ramal, dando con ello una idea aproximada de la ubicación de cada camino, siendo una forma de identificación más consecuente con la realidad que la utilizada anteriormente.



La revisión ha dado como resultado más de 4.000 caminos de uso público dentro del término municipal de Oviedo, que suponen unos 1.400 kilómetros de red caminera.

### C.3 CURSO SOBRE APLICACIÓN INFORMÁTICA DE GESTIÓN DEL PATRIMONIO (GPA):

Entre los días del 14 al 18 de noviembre de 2022 (15 horas lectivas), la empresa "Bonser Iniciativas de Gestión, S.L." (subcontratada para servicios específicos de GPA por la mercantil AYTOS SOLUCIONES INFORMATICAS, S.L.U., adjudicataria del contrato de servicios de soporte y mantenimiento del software del registro, portal del ciudadano, gestión patrimonial, gestión económico-financiera, subvenciones, tramitador del expediente, notificaciones, padrón municipal, de habitantes y visor GIS) impartió *on line* un curso para el personal municipal sobre manejo de la aplicación informática de gestión del patrimonio (GPA). De las 26 personas inscritas inicialmente, 18 realizaron el curso: Empleo (1), Planificación y Gestión Urbanística (1), Consejo Económico-Administrativo (1), Policía Local (1), Deportes (1), Educación (2), TIC (1: programa de prácticas 2022/2023), Congresos (1), Comunicación-Prensa (1), Extinción de Incendios (1), Fundación Municipal de Cultura (3) y Gestión de Patrimonio (4).

La actualización del Inventario requiere la colaboración de los distintos departamentos municipales y su precisión depende de la exactitud de los datos facilitados por éstos al elaborar las propuestas en la aplicación GPA, de ahí la importancia de la asistencia a los cursos de formación sobre dicha herramienta.

### D) ACTUACIONES RELACIONADAS CON APARCAMIENTOS PÚBLICOS MUNICIPALES INCLUIDOS O NO EN EL SISTEMA DE ROTACIÓN

Se han tramitado diversos expedientes y realizado distintas actuaciones en relación con los aparcamientos de titularidad municipal que no están sujetos a concesión:

- a) Actuaciones relacionadas con "APARCAOVIEDO" y el sistema de rotación (aparcamientos municipales de Ciudad Naranco, Depósitos del Fresno, Económicos, Parque de Invierno, Plaza de Castilla, Alfonso Camín -antes Rodríguez Cabezas-, Turina y Vallobín) :
  - \* Cambios de titularidad de plazas.
  - \* Renovación de rotación de propietarios.
  - \* Gestión de solicitudes de tarjetas mensuales de rotación.
  - \* Tramitación de la facturación de tarjetas mensuales de rotación.
- b) Actuaciones relacionadas con aparcamientos procedentes de la extinta empresa pública GESUOSA (aparcamientos de Argañosa I, Pumarín I, Los Albergues y Tenderina): básicamente referidas a cambios de titularidad de plazas.

Las actuaciones realizadas se resumen del siguiente modo:

- D.1 Cambios de titularidad tramitados: 33
- D.2 Renovaciones sistema de rotación de propietarios de plazas tramitadas: 153
- D.3 Facturas tramitadas por gestiones con propietarios de plazas: 222
- D.4 Tarjetas de usos en rotación mensuales expedidas: 317



F.5 Facturas tramitadas por gestiones con usuarios tarjetas mensuales: 12.665

**E) ACTUACIONES RELACIONADAS CON LA GERENCIA DEL CATASTRO, REGISTROS DE LA PROPIEDAD, NOTARÍAS Y PARTICULARES (INMATRICULACIONES, INSCRIPCIONES DE EXCESOS DE CABIDA, CAMBIOS DE LINDEROS, COORDINACIÓN GEORREFERENCIADA, ETC.)**

La entrada en vigor de la Ley 13/2015, de 24 de junio, de reforma de la Ley Hipotecaria y del Texto Refundido de la Ley del Catastro Inmobiliario, ha trasladado a las Notarías y Registros de la Propiedad asuntos antes resueltos por los Tribunales ordinarios, siendo una de sus consecuencias inmediatas la recepción en la Sección de Gestión del Patrimonio de numerosa documentación remitida por particulares, Registros y Notarías por su posible incidencia sobre bienes municipales, incluidos caminos, documentación que ha de ser objeto de revisión técnica (topográfica) para evitar la pérdida de bienes y derechos municipales (por ejemplo, en el caso de los expedientes de dominio por exceso de cabida por incorporación de superficies correspondientes a caminos públicos), así como posibles reclamaciones de responsabilidad patrimonial.

En el cuadro adjunto se resumen (s.e.u.o.) las actuaciones realizadas en 2022 y su estado (con independencia de la anualidad a la que cada actuación se refiera):

	Inicio	En tramitación	Resolución
Gerencia del Catastro	34	2	32
Registros de la Propiedad	234	14	248
Notarías	17	1	19
Particulares	69	10	71

**F) OTRAS ACTUACIONES**

**F.1 Permisos de acceso a osario del cementerio municipal "El Salvador": 32**

**F.2 Facturas gestionadas por gastos de comunidad correspondientes a los locales y viviendas de titularidad municipal en edificios sujetos al régimen división horizontal, incluidas las actuaciones relacionadas con la facturación del contrato de servicio de administración: 240**

**F.4 Actuaciones sobre redistribuciones de crédito tramitadas: 1**

**F.5 Contratos menores tramitados (Resoluciones de la Concejalía de Gobierno de Interior por delegación):**

- 1399-220020: Adquisición de tarjetas para usuarios del sistema de rotación de aparcamientos municipales

**F.6 Otras:**

+ Regularización catastral y registral de fincas municipales:




- Regularización de la parcela catastral 33900A026000620001EU, excluyendo de la misma el CAM\_031\_023 (expediente 1399-220141)
- Regularización catastral parcela segregada en la calle del Oso, bien nº 70172 del Inventario municipal de bienes (expediente 1340-200001)
- Regularización catastral urbana 9952019TP700550012GS sita en la calle Aurelio Argel nº 10, inscripción a nombre del Ayuntamiento de Oviedo (expediente 1343-2021-2)
- Inscripción alteración descripción catastral parcela 33900060090010000WJ "descuento", incluyéndola en el sobreancho del CAM\_070\_021 (expediente 1353-2021-2)
- Regularización urbana 8560020TP6086S0001PK, sita en el calle Lorenzo Abruñedo, baja del Ayuntamiento como titular de la misma, en virtud de sentencia del Audiencia Provincial de Oviedo (expediente 1399-2022-97)

+ Propuestas de gasto:

- 1399-170016: Reclamacion de responsabilidad patrimonial. Humedades en vivienda c/ Alto Buenavista 43 (pago indemnización).

+ Acuerdos adoptados por la Junta de Gobierno relacionados con otros expedientes tramitados por la Sección:

- 18/1/2022: Depuración situación caminos CAM\_034\_021 Y cam\_034\_022 y actuaciones previas a la investigación sobre CAM\_034\_020. (Expediente 1353-200001)
- 27/1/2022: Autorizar a la Asociación Asturiana de Esclerosis Múltiple el uso privativo del local municipal sito en la C/ Amsterdam nº 14 bajo. (Expediente 1343-210002)
- 3/2/2022: Desestimar solicitud de ratificación inmatriculación dos fincas en Soto de Arriba. (Expediente 1399-200196)
- 3/2/2022: Requerimiento reposición CAM\_080\_026. (Expediente 1351-190003)
- 10/2/2022: Archivo de las actuaciones al no existir invasión del CAM\_034\_014. (Expediente 1331-2021-3)
- 17/2/2023: Inadmisión revisión acuerdo de JGL de 1/3/19 por el que se declara que la parcela 68, polígono 13 es de titularidad y uso público. (Expediente 1351-2017-4)
- 10/3/22: Dejar sobre la mesa la autorización cesión estadio "Carlos Tartiere" para concierto. (Expediente 1399-2021-201)
- 17/3/2022: Conformidad con la salida de emergencia sobre la parcela de propiedad municipal sita en la calle Pérez de la Sala nº 23, (bien nº 11221), en beneficio del local denominado CLINICAS GINECOLÓGICAS MDSV.C.B. (Expediente 1399-2021-98)
- 17/3/2022: Improcedencia apertura expediente de investigación o recuperación sobre denuncia de uso de vía pública en Bendones. Expediente 1399-2021-171)
- 17/3/22: Archivo de actuaciones por no existir indicios sobre carácter público de camino sito en Villamexil. (Expediente 1399-2020-65)
- 24/3/2022: Inicio expediente de investigación titularidad terreno sito en la calle Orlando Pelayo. (Expediente 1351-2021-1)
- 7/4/2022: Aceptación de local sito en la calle Azcárraga nº 28 por Grupo Suarca, S.L. (Expediente 1343-2021-2). En cumplimiento de condiciones suscritas en su momento por Cinturón Verde de Oviedo, S.A.
- 7/4/2022: Recuperación del camino sito en Llagú CAM\_071\_035. (Expediente 1352-2019-1)
- 9/6/2022: Desestimación de solicitud de apertura expediente de investigación terrenos sitios en "Calleja de Gascona". (Expediente 1399-2021-205)
- 9/6/2022: Autorización la cesión de uso del Estadio "Nuevo Carlos Tartiere" para la celebración del concierto de Marc Anthony. (Expediente 1399-2021-205)
- 30/6/2022: Conformidad municipal cambio dimensiones base para instalación escultura Dtor. D. Jaime Francisco Martínez Gonzáles. (Expediente 1399-2021-160)



- 7/7/2022: Desestimación de recurso de reposición contra acuerdo de baja en el Inventario Municipal del CAM\_034\_02. (Expediente 1353-2020-1)
- 7/7/2022: Aprobación del trazado del CAM\_034\_021 y subsanación en el Catastro de discrepancias CAM\_034\_021 y CAM\_034\_024. (Expediente 1399-2020-58)
- 21/7/2022: Rectificación del Acuerdo de JGL de 7/4/2022 en el sentido de aprobar la formalización en escritura pública de la entrega del local sito en la calle Azcárraga nº 28 . (Expediente 1343-2021-2)
- 16/9/2022: Autorización de la cancelación del aval para responder por los daños o perjuicios que pudieran ocasionarse a las instalaciones del Estadio "Nuevo Carlos Tartiere" por la celebración concierto de Marc Anthony. (Expediente 1399-2021-201)
- 6/10/2022: Resolución del expediente de actuaciones previas acordando la baja de los CAM\_008\_043 y CAM\_008\_017, así como la baja parcial del CAM\_008\_060. (Expediente 1353-2021-3)
- 3/11/2022: Archivo actuaciones de investigación caminos sitios en Las Mazas, CAM\_099\_003 y CAM\_099\_006. (Expediente 1353-2019-1)
- 24/11/2022: Aceptación de la cesión en comodato de la estatua de "Neptuno". (Expediente 1399-2013-7)
- 22/12/2022: Desestimación del recurso de reposición contra acuerdo de JGL de 10/02/2022 por considerar inexistente la presunta invasión del CAM\_034\_014 y, en consecuencia, ratificar dicho Acuerdo. (Expediente 1331-2021-3)

+ Formalización documental:

- modificación del contrato concesional del Estadio municipal de fútbol "Nuevo Carlos Tartiere" (2/2/2022).
- Concesión de uso de local municipal sito en el nº 14, bajo, de la calle Amsterdam a la Asociación Asturiana de Esclerosis múltiple (22/2/2022).
- Autorización al Ayuntamiento del uso temporal de parcela en Las Caldas/Les Caldes, para su uso como aparcamiento. (3/10/2022).
- Cesión gratuita al Ayuntamiento de la escultura "Al Dr. Jaime González del Río, por su humanitaria labor en favor de la Sanidad , el Deporte y la Ópera (1942-23019)" (9/11/2022).
- Escritura pública de cancelación de la condición resolutoria sobre la parcela B-11 del Polígono Olloniego (Fase I), suscrita entre el Ayuntamiento de Oviedo e Instalaciones eléctricas José Antonio, S.L" (24/5/2022).
- Escritura pública de constitución de servidumbre de luces y vistas sobre parcela registral n º 63.569 de titularidad municipal, suscrita entre el Ayuntamiento de Oviedo y la C.P. Pérez de la Sala nº 23 (19/12/2022).

+ Emisión de informes en respuesta a solicitudes/peticiones de otros Departamentos, respuestas a consultas (internas y externas) a través de correo electrónico o teléfono, reenvío a departamentos competentes de incidencias comunicadas a través de XPERTA, etc.: sin cuantificar.

Oviedo, 29 de marzo de 2023

**SECCIÓN DE GESTIÓN DEL PATRIMONIO**