


DOCUMENTO RELACION DE BIENES Y DERECHOS: 3. TERRENOS NO URBANIZABLES	IDENTIFICADORES	ESTADO NO REQUIERE FIRMAS
OTROS DATOS Código para validación: CIXOG-D8ENQ-IZ2EX Fecha de emisión: 24 de mayo de 2017 a las 16:27:50 Página 1 de 14	FIRMAS	



Esta es una copia impresa del documento electrónico (Ref: 5484094.CIXOG-D8ENQ-IZ2EX_3D3D0F5AE1BCB0CBE8E779B605469CFE56E8F0CE3) generada con la aplicación informática Firmadoc. El documento no requiere firmas. Mediante el código de verificación puede comprobar la validez de la firma electrónica de los documentos firmados en la dirección web que le proporciona la entidad emisora de este documento.

Código	Nombre	C. Adquisición	Importe	Nom. Clasif.
TERRENO DEPOSITOS DE AGUA EN VILLAPEREZ TERRENO CASA DE APICULTORES				
10273	CUYENCES	1,00	1,00	TERRENOS NO URBANIZABLES
37616	PARCELA EN EL NARANCO PARA PISTA FINLANDESA	1,00	1,00	TERRENOS NO URBANIZABLES
42464	POZO ARIBEL POL 93 PARCELA 290 A 1 HA 5 A 50 CA	0,00	0,00	TERRENOS NO URBANIZABLES
42465	POZO ARIBEL POL 93 PARCELA 290 B 8 A 90 CA	0,00	0,00	TERRENOS NO URBANIZABLES
42466	POZO ARIBEL POL 93 PARCELA 290 C 90 A 70 CA	0,00	0,00	TERRENOS NO URBANIZABLES
42467	POZO ARIBEL POL 93 PARCELA 290 D 48 A 50 CA	0,00	0,00	TERRENOS NO URBANIZABLES
42468	LA HUERTA POL 93 PARCELA 341 A 5 A 75 CA	0,00	0,00	TERRENOS NO URBANIZABLES
42469	LA HUERTA POL 93 PARCELA 341 B 44 A 30 CA	0,00	0,00	TERRENOS NO URBANIZABLES
42470	LA HUERTA POL 93 PARCELA 342 C 21 A 10 CA	0,00	0,00	TERRENOS NO URBANIZABLES
42471	CAMPO DE FUTBOL POL 11 PARCELA 412 64 HA	0,00	0,00	TERRENOS NO URBANIZABLES
42472	LA VIEJA POL 171 PARCELA 50 7 A	0,00	0,00	TERRENOS NO URBANIZABLES
42473	EL MONTICO POL 19 PARCELA 3 2 A 50 CA	0,00	0,00	TERRENOS NO URBANIZABLES
42474	EL MONTICO POL 19 PARCELA 5 50 A	0,00	0,00	TERRENOS NO URBANIZABLES
42475	MAREO ALTO POL 19 PARCELA 93 1 A 50 CA	0,00	0,00	TERRENOS NO URBANIZABLES
42476	SOLAFONTE POL 22 PARCELA 137 A 16 A 85 CA	0,00	0,00	TERRENOS NO URBANIZABLES
42477	SOLAFONTE POL 22 PARCELA 137 B 15 CA	0,00	0,00	TERRENOS NO URBANIZABLES
42478	ABULI POL 22 PARCELA 253 11 A 20 CA	0,00	0,00	TERRENOS NO URBANIZABLES
42479	MERCADIN POL 25 PARCELA 30 1A 60 CA	0,00	0,00	TERRENOS NO URBANIZABLES
42480	MERCADIN POL 25 PARCELA 155 8 A 54 CA	0,00	0,00	TERRENOS NO URBANIZABLES
42481	SAN ESTEBAN DE LAS CRUCES POL 27 PARC 80 A 4 A	0,00	0,00	TERRENOS NO URBANIZABLES
42482	SAN ESTEBAN DE LAS CRUCES POL 27 PARC 80 B 3 A	0,00	0,00	TERRENOS NO URBANIZABLES
42483	VIDAYON POL 27 PARC 84 2 A 40 CA	0,00	0,00	TERRENOS NO URBANIZABLES
42484	LA VALLINA POL 45 PARC 453 1H 10 A	0,00	0,00	TERRENOS NO URBANIZABLES
42485	EL CASAL POL 53 PARC 79 17 A	0,00	0,00	TERRENOS NO URBANIZABLES
42486	CUESTA OLIVARES POL 53 PARC 98 13 A 60 CA	0,00	0,00	TERRENOS NO URBANIZABLES
42487	HUERTA POL 53 PARC 155 A 7 A 60 CA	0,00	0,00	TERRENOS NO URBANIZABLES
42488	HUERTA POL 53 PARC 155 B 4 A 40 CA	0,00	0,00	TERRENOS NO URBANIZABLES
42489	LA PEÑA POL 53 PARC 225 15 A	0,00	0,00	TERRENOS NO URBANIZABLES
42490	LA PEÑA POL 53 PARC 229 25 A 40 CA	0,00	0,00	TERRENOS NO URBANIZABLES

DOCUMENTO RELACIÓN DE BIENES Y DERECHOS: 3. TERRENOS NO URBANIZABLES	IDENTIFICADORES	
OTROS DATOS Código para validación: CIXOG-D8ENQ-IZ2EX Fecha de emisión: 24 de mayo de 2017 a las 16:27:50 Página 2 de 14	FIRMAS	ESTADO NO REQUIERE FIRMAS



42491 LATORRES POL 54 PARC 1 21 A 80 CA	0,00	0,00	TERRENOS NO URBANIZABLES
42492 LATORRES POL 54 PARC 7 A 23 A 80 CA	0,00	0,00	TERRENOS NO URBANIZABLES
42493 LATORRES POL 54 PARC 7 B 2 A 80 CA	0,00	0,00	TERRENOS NO URBANIZABLES
42494 LATORRES POL 54 PARC 7 C 85 A 40 CA	0,00	0,00	TERRENOS NO URBANIZABLES
42495 LATORRES POL 54 PARC 7 D 3 A 20 CA	0,00	0,00	TERRENOS NO URBANIZABLES
42496 CIENIN POL 54 PARC 13 3 A 40 CA	0,00	0,00	TERRENOS NO URBANIZABLES
42497 HUERTATRAS POL 54 PARC 19 3 A 80 CA	0,00	0,00	TERRENOS NO URBANIZABLES
42498 PONETA POL 54 PARC 36 5 A 40 CA	0,00	0,00	TERRENOS NO URBANIZABLES
42499 SAN ESTEBAN DE LAS CRUCES POL 54 PARC 40 22 A 80 CA	0,00	0,00	TERRENOS NO URBANIZABLES
42500 SAN ESTEBAN DE LAS CRUCES POL 54 PARC 42 20 A	0,00	0,00	TERRENOS NO URBANIZABLES
42501 SAN ESTEBAN DE LAS CRUCES POL 54 PARC 59 A 25 A 60 CA	0,00	0,00	TERRENOS NO URBANIZABLES
42502 SAN ESTEBAN DE LAS CRUCES POL 54 PARC 59 B 1 HA 43 A 20 CA	0,00	0,00	TERRENOS NO URBANIZABLES
42503 S PANES POL 54 PARC 69 A 49 A 60 CA	0,00	0,00	TERRENOS NO URBANIZABLES
42504 S PANES POL 54 PARC 69 B 11 A 40 CA	0,00	0,00	TERRENOS NO URBANIZABLES
42505 S PANES POL 54 PARC 69 C 7 A 20 CA	0,00	0,00	TERRENOS NO URBANIZABLES
42506 S PANES POL 54 PARC 69 D 2 A 60 CA	0,00	0,00	TERRENOS NO URBANIZABLES
42507 S PANES POL 54 PARC 69 E 14 A	0,00	0,00	TERRENOS NO URBANIZABLES
42508 S PANES POL 54 PARC 87 41 A	0,00	0,00	TERRENOS NO URBANIZABLES
42509 S PANES POL 54 PARC 92 17 A 60 CA	0,00	0,00	TERRENOS NO URBANIZABLES
42510 S PARRRES POL 54 PARC B 3A	0,00	0,00	TERRENOS NO URBANIZABLES
42511 S PARRRES POL 54 PARC 95 31 A	0,00	0,00	TERRENOS NO URBANIZABLES
42512 S PARRRES POL 54 PARC 99 1 A	0,00	0,00	TERRENOS NO URBANIZABLES
42513 S PARRRES POL 55 PARC 91 3 A	0,00	0,00	TERRENOS NO URBANIZABLES
42514 S RIBES POL 55 PARC 108 1 A 70 CA	0,00	0,00	TERRENOS NO URBANIZABLES
42515 SAN PEDRO DE LOS ARCOS 12 A 40 CA	0,00	0,00	TERRENOS NO URBANIZABLES
42516 SAN PEDRO DE LOS ARCOS POL 56 PARC 30 2 A	0,00	0,00	TERRENOS NO URBANIZABLES
42517 SAN PEDRO DE LOS ARCOS POL 56 PARC 31 4 A 40 CA	0,00	0,00	TERRENOS NO URBANIZABLES
42518 SAN PEDRO DE LOS ARCOS POL 56 PARC 60 4 A	0,00	0,00	TERRENOS NO URBANIZABLES
42519 SAN PEDRO DE LOS ARCOS POL 56 PARC 65 5 A 20 CA	0,00	0,00	TERRENOS NO URBANIZABLES
42520 SAN PEDRO DE LOS ARCOS POL 56 PARC 71 15 A 40 CA	0,00	0,00	TERRENOS NO URBANIZABLES
42521 SAN PEDRO DE LOS ARCOS POL 56 PARC 88 2 A	0,00	0,00	TERRENOS NO URBANIZABLES


DOCUMENTO RELACIÓN DE BIENES Y DERECHOS: 3. TERRENOS NO URBANIZABLES	IDENTIFICADORES	
OTROS DATOS Código para validación: CIXOG-D8ENQ-IZ2EX Fecha de emisión: 24 de mayo de 2017 a las 16:27:50 Página 3 de 14	FIRMAS	ESTADO NO REQUIERE FIRMAS



42522 LATORRES POL 57 PARC 163 6A 40 CA	0,00	0,00	TERRENOS NO URBANIZABLES
42523 LATORRES POL 57 PARC 180 3 A 85 CA	0,00	0,00	TERRENOS NO URBANIZABLES
42524 LATORRES.-Pol. 57, parc. 181, 95 ca. .LATORRES POL 57 PARC 181 95 CA	0,00	0,00	TERRENOS NO URBANIZABLES
42525 BIS LATORRES POL 57 PARC 183 1A 10 CA	0,00	0,00	TERRENOS NO URBANIZABLES
42526 LATORRES POL 57 PARC 200 1 A 50 CA	0,00	0,00	TERRENOS NO URBANIZABLES
42527 SAN PEDRO DE LOS ARCOS POL 57 PARC 218 4 A 40 CA	0,00	0,00	TERRENOS NO URBANIZABLES
42528 LA CORUXERA POL 58 PARC 36 4 A 40 CA	0,00	0,00	TERRENOS NO URBANIZABLES
42529 LA CORUXERA POL 58 PARC 37 9 A 60 CA	0,00	0,00	TERRENOS NO URBANIZABLES
42530 LA CORUXERA POL 58 PARC 38 3 A 60 CA	0,00	0,00	TERRENOS NO URBANIZABLES
42531 LAVADERA POL 58 PARC 44 1 A 80 CA	0,00	0,00	TERRENOS NO URBANIZABLES
42532 LAVADERA POL 58 PARC 46 1 A 40 CA	0,00	0,00	TERRENOS NO URBANIZABLES
42533 LAVADERA POL 58 PARC 47 1 A 10 CA	0,00	0,00	TERRENOS NO URBANIZABLES
42534 LATORRES POL 58 PARC 102 6 A 40 CA	0,00	0,00	TERRENOS NO URBANIZABLES
42535 LATORRES POL 58 PARC 137 2 A 30 CA	0,00	0,00	TERRENOS NO URBANIZABLES
42536 LATORRES POL 58 PARC 138 1 A 25 CA	0,00	0,00	TERRENOS NO URBANIZABLES
42537 VALDIMORNA POL 60 PARC 80 18 A	0,00	0,00	TERRENOS NO URBANIZABLES
42538 VALDIMORNA POL 61 PARC 23 2 A	0,00	0,00	TERRENOS NO URBANIZABLES
42539 VALDIMORNA POL 61 PARC 24 6 A	0,00	0,00	TERRENOS NO URBANIZABLES
42540 TEJO EXTREMEO POL 65 PARC 175 40 CA	0,00	0,00	TERRENOS NO URBANIZABLES
42541 PRAO LA TORRE POL 65 PARC 293 3 A 40 CA	0,00	0,00	TERRENOS NO URBANIZABLES
42542 GULIN POL 68 PARC 305 12 A	0,00	0,00	TERRENOS NO URBANIZABLES
42543 BRAVO POL 69 PARC 454 70 CA	0,00	0,00	TERRENOS NO URBANIZABLES
42544 CASTAÑON POL 59 PARC 618 2 A 60 CA	0,00	0,00	TERRENOS NO URBANIZABLES
42545 TRUBIA POL 70 PARC 198 9 A 60 CA	0,00	0,00	TERRENOS NO URBANIZABLES
42546 PORTILLA POL 70 PARC 210 1 A	0,00	0,00	TERRENOS NO URBANIZABLES
42547 EL COGOLLO POL 71 PARC 57 7 A 20 CA	0,00	0,00	TERRENOS NO URBANIZABLES
42548 BRAVO CANAL POL 71 PARC 118 1 A	0,00	0,00	TERRENOS NO URBANIZABLES
42549 SO AL HUERTAS POL 71 PARC 203 4 A 80 CA	0,00	0,00	TERRENOS NO URBANIZABLES
42550 PARGUERA POL 72 PARC 178 1A	0,00	0,00	TERRENOS NO URBANIZABLES
42551 ARMAN POL 72 PARC 239 4 A	0,00	0,00	TERRENOS NO URBANIZABLES
42552 TRUBIA POL 73 PARC 62 4 A	0,00	0,00	TERRENOS NO URBANIZABLES


Esta es una copia impresa del documento electrónico (Ref: 5484094.CIXOG-D8ENQ-IZ2EX-3D3D0F5AE1BCB0CBE8E779B605469CFE56E8F0CE3) generada con la aplicación informática Firmadoc. El documento no requiere firmas. Mediante el código de verificación puede comprobar la validez de la firma electrónica de los documentos firmados en la dirección web que le proporciona la entidad emisora de este documento.

DOCUMENTO RELACIÓN DE BIENES Y DERECHOS: 3. TERRENOS NO URBANIZABLES	IDENTIFICADORES	
OTROS DATOS Código para validación: CIXOG-D8ENQ-IZ2EX Fecha de emisión: 24 de mayo de 2017 a las 16:27:50 Página 4 de 14	FIRMAS	ESTADO NO REQUIERE FIRMAS




42553 CASCALLOS POL 75 PARC 6 6 A	0,00	0,00	TERRENOS NO URBANIZABLES
42554 RUENDA POL 88 PARC 142 2 A	0,00	0,00	TERRENOS NO URBANIZABLES
42555 HUERTA PRIMEÑA POL 88 PARC 179 4 A	0,00	0,00	TERRENOS NO URBANIZABLES
42556 HUERTA POL 94 PARC 107 3 A 50 CA	0,00	0,00	TERRENOS NO URBANIZABLES
42557 HUERTA POL 94 PARC 114 2 A 70 CA	0,00	0,00	TERRENOS NO URBANIZABLES
42558 PANDO POL 94 PARC 137 37 A 60 CA	0,00	0,00	TERRENOS NO URBANIZABLES
42559 ANTE IGLESIA POL 94 PARC 178 5 A 20 CA	0,00	0,00	TERRENOS NO URBANIZABLES
42560 ANTE IGLESIA POL 94 PARC 179 4 A 60 CA	0,00	0,00	TERRENOS NO URBANIZABLES
42561 EL CALEYU POL 96 PARC 38 6 A	0,00	0,00	TERRENOS NO URBANIZABLES
42562 LA MANJOYA POL 97 PARC 14 19 A 20 CA	0,00	0,00	TERRENOS NO URBANIZABLES
42563 LA MANJOYA POL 98 PARC 6 6 A 50 CA	0,00	0,00	TERRENOS NO URBANIZABLES
42564 LA MANJOYA POL 97 PARC 61 4 A	0,00	0,00	TERRENOS NO URBANIZABLES
42565 LA MANJOYA POL 98 PARC 62 8 A 40 CA	0,00	0,00	TERRENOS NO URBANIZABLES
42566 LA MANJOYA POL 98 PARC 66 7 A 80 CA	0,00	0,00	TERRENOS NO URBANIZABLES
42567 LA MANJOYA POL 98 PARC 97 5 A 60 CA	0,00	0,00	TERRENOS NO URBANIZABLES
42568 LA MANJOYA POL 98 PARC 80 7 A	0,00	0,00	TERRENOS NO URBANIZABLES
42569 LA MANJOYA POL 98 PARC 102 5 A 20 CA	0,00	0,00	TERRENOS NO URBANIZABLES
42570 LA MANJOYA POL 98 PARC 108 1 A 40 CA	0,00	0,00	TERRENOS NO URBANIZABLES
42571 NEGRILLO POL 98 PARC 121 80 CA	0,00	0,00	TERRENOS NO URBANIZABLES
42572 HUERTO POL 98 PARC 125 8 A	0,00	0,00	TERRENOS NO URBANIZABLES
42573 HUERTO POL 98 PARC 131 2 A 80 CA	0,00	0,00	TERRENOS NO URBANIZABLES
42574 EL PRADÓN POL 98 PARC 182 7 A 60 CA	0,00	0,00	TERRENOS NO URBANIZABLES
42575 LA MANJOYA POL 99 PARC 1 2 A 85 CA	0,00	0,00	TERRENOS NO URBANIZABLES
42576 LA MANJOYA POL 99 PARC 3 3 A 10 CA	0,00	0,00	TERRENOS NO URBANIZABLES
42577 LA MANJOYA POL 99 PARC 91 A 10 A 40 CA	0,00	0,00	TERRENOS NO URBANIZABLES
42578 LA MANJOYA POL 99 PARC 91 B 8 A	0,00	0,00	TERRENOS NO URBANIZABLES
42579 CAMPIELLO POL 99 PARC 172 17 A 60 CA	0,00	0,00	TERRENOS NO URBANIZABLES
42580 LA MANJOYA POL 100 PARC 45 4 A 40 CA	0,00	0,00	TERRENOS NO URBANIZABLES
42581 LA MANJOYA POL 101 PARC 33 7 A 20 CA	0,00	0,00	TERRENOS NO URBANIZABLES
42582 ABEYALES POL 101 PARC 51 4 A	0,00	0,00	TERRENOS NO URBANIZABLES
42583 EL CANTO POL 103 PARC 89 3 A 4 CA	0,00	0,00	TERRENOS NO URBANIZABLES

DOCUMENTO RELACIÓN DE BIENES Y DERECHOS: 3. TERRENOS NO URBANIZABLES	IDENTIFICADORES	
OTROS DATOS Código para validación: CIXOG-D8ENQ-IZ2EX Fecha de emisión: 24 de mayo de 2017 a las 16:27:50 Página 5 de 14	FIRMAS	ESTADO NO REQUIERE FIRMAS



42584 EL CANTO POL 103 PARC 90 4 A 40 CA	0,00	0,00	TERRENOS NO URBANIZABLES
42585 EL CANTO POL 103 PARC 91 11 A 30 CA	0,00	0,00	TERRENOS NO URBANIZABLES
42586 EL CANTO POL 103 PARC 194 4 A 50 CA	0,00	0,00	TERRENOS NO URBANIZABLES
42587 EL CANTO POL 103 PARC 195 5 A	0,00	0,00	TERRENOS NO URBANIZABLES
42588 VILLAR POL 105 PARC 97 5 A 70 CA	0,00	0,00	TERRENOS NO URBANIZABLES
42589 VENTA DEL AIRE POL 106 PARC 2 3 A 80 CA	0,00	0,00	TERRENOS NO URBANIZABLES
42590 CASIELLES POL 106 PARC 3 10 A 40 CA	0,00	0,00	TERRENOS NO URBANIZABLES
42591 SAN MIGUEL POL 106 PARC 13 2 A	0,00	0,00	TERRENOS NO URBANIZABLES
42592 CARTANERA POL 106 PARC 16 1 A 60 CA	0,00	0,00	TERRENOS NO URBANIZABLES
42593 CASIELLES POL 106 PARC 52 10 A 40 CA	0,00	0,00	TERRENOS NO URBANIZABLES
42594 SAN MIGUEL POL 106 PARC 74 4 A 40 CA	0,00	0,00	TERRENOS NO URBANIZABLES
42595 CARBONERO POL 106 PARC 93 1 A	0,00	0,00	TERRENOS NO URBANIZABLES
42596 CARBONERO POL 106 PARC 97 10 A 20 CA	0,00	0,00	TERRENOS NO URBANIZABLES
42597 CARBONERO POL 106 PARC 99 2 A 60 CA	0,00	0,00	TERRENOS NO URBANIZABLES
42598 CARBONERO POL 106 PARC 100 3A 20 CA	0,00	0,00	TERRENOS NO URBANIZABLES
42599 CUBA POL 106 PARC 110 3 A	0,00	0,00	TERRENOS NO URBANIZABLES
42600 ARIÑADA POL 108 PARC 13 9 A 60 CA	0,00	0,00	TERRENOS NO URBANIZABLES
42601 ARIÑADA POL 108 PARC 14 2 A 30 CA	0,00	0,00	TERRENOS NO URBANIZABLES
42602 PIPENON POL 108 PARC 130 14 A 80 CA	0,00	0,00	TERRENOS NO URBANIZABLES
42603 PIPENON POL 108 PARC 131 24 A 80 CA	0,00	0,00	TERRENOS NO URBANIZABLES
42604 PIPENON POL 108 PARC 132 5 A 20 CA	0,00	0,00	TERRENOS NO URBANIZABLES
42605 MANZANEDA POL 108 PARC 134 2 A	0,00	0,00	TERRENOS NO URBANIZABLES
42606 FUEJO POL 108 PARC 135 1 H 64 A 40 CA	0,00	0,00	TERRENOS NO URBANIZABLES
42607 HUERTIN POL 108 PARCELA 168	0,00	0,00	TERRENOS NO URBANIZABLES
42608 SAN ESTEBAN DE LAS CRUCES POL 108 PARC 181 4 A 40 CA	0,00	0,00	TERRENOS NO URBANIZABLES
42609 MANZANEDA POL 108 PARC 182 11 A 20 CA	0,00	0,00	TERRENOS NO URBANIZABLES
42610 MANZANEDA POL 108 PARC 186 58 A	0,00	0,00	TERRENOS NO URBANIZABLES
42611 LA PEÑA POL 108 PARC 227 8 A 80 CA	0,00	0,00	TERRENOS NO URBANIZABLES
42612 SOLA PEÑA POL 108 PARC 272 34 A	0,00	0,00	TERRENOS NO URBANIZABLES
42613 MANZANEDA POL 108 PARC 277 40 CA	0,00	0,00	TERRENOS NO URBANIZABLES
42614 MANZANEDA POL 108 PARC 283 1 HA 60 A	0,00	0,00	TERRENOS NO URBANIZABLES


DOCUMENTO RELACIÓN DE BIENES Y DERECHOS: 3. TERRENOS NO URBANIZABLES	IDENTIFICADORES	
OTROS DATOS Código para validación: CIXOG-D8ENQ-IZ2EX Fecha de emisión: 24 de mayo de 2017 a las 16:27:50 Página 6 de 14	FIRMAS	ESTADO NO REQUIERE FIRMAS



42615 LLERON POL 109 PARC 180 4 A 80 CA	0,00	0,00	TERRENOS NO URBANIZABLES
42616 LLERON POL 109 PARC 184 60 CA	0,00	0,00	TERRENOS NO URBANIZABLES
42617 LLERON POL 109 PARC 193 1 A 10 CA	0,00	0,00	TERRENOS NO URBANIZABLES
42618 OLLONIEGO POL 109 PARC 194 90 CA	0,00	0,00	TERRENOS NO URBANIZABLES
42619 OLLONIEGO POL 109 PARC 290 16 A 40 CA	0,00	0,00	TERRENOS NO URBANIZABLES
42620 COSTERAS DE CUETOS POL 109 PARC 296 30 A 80 CA	0,00	0,00	TERRENOS NO URBANIZABLES
42621 COSTERAS DE CUETOS POL 109 PARC 299 76 A	0,00	0,00	TERRENOS NO URBANIZABLES
42622 ENTRERIOS POL 109 PARC 313 1 A 70 CA	0,00	0,00	TERRENOS NO URBANIZABLES
42623 PEÑA MEA POL 109 PARC 352 6 HA 96 A 40 CA	0,00	0,00	TERRENOS NO URBANIZABLES
42624 PEÑA MEA POL 109 PARC 357 22 A 40 CA	0,00	0,00	TERRENOS NO URBANIZABLES
42625 MANZANEDA POL 109 PARC 374 13 HA 92 A 80 CA	0,00	0,00	TERRENOS NO URBANIZABLES
42626 MANZANEDA POL 109 PARC 375 6 HA 96 A 40 CA	0,00	0,00	TERRENOS NO URBANIZABLES
42627 HUERTA POL 109 PARC 407 2 A 40 CA	0,00	0,00	TERRENOS NO URBANIZABLES
42628 RALLAN POL 110 PARC 29 36 A 40 CA	0,00	0,00	TERRENOS NO URBANIZABLES
42629 OLLONIEGO POL 110 PARC 31 1 A 20 CA	0,00	0,00	TERRENOS NO URBANIZABLES
42630 LA CARLUCA POL 11 PARC 9 80 CA	0,00	0,00	TERRENOS NO URBANIZABLES
42631 LLANERA POL 111 PARC 64 1 A 80 CA	0,00	0,00	TERRENOS NO URBANIZABLES
42632 PRAO ABAJO POL 111 PARC 96 2 A 10 CA	0,00	0,00	TERRENOS NO URBANIZABLES
42633 PRAO ABAJO POL 111 PARC 99 2 A 90 CA	0,00	0,00	TERRENOS NO URBANIZABLES
42634 OLLONIEGO POL 111 PARC 154 1 A 70 CA	0,00	0,00	TERRENOS NO URBANIZABLES
42635 OLLONIEGO POL 112 PARC 1 6 A 60 CA	0,00	0,00	TERRENOS NO URBANIZABLES
42636 OLLONIEGO POL 112 PARC 46 24 A	0,00	0,00	TERRENOS NO URBANIZABLES
42637 OLLONIEGO POL 112 PARC 70 50 A 40 CA	0,00	0,00	TERRENOS NO URBANIZABLES
42638 OLLONIEGO POL 112 PARC 80 11 HA 41 A 20 CA	0,00	0,00	TERRENOS NO URBANIZABLES
42639 EL TAJO POL 113 PARC 1 2 A 65 CA	0,00	0,00	TERRENOS NO URBANIZABLES
42640 EL TAJO POL 113 PARC 5 1 A 90 CA	0,00	0,00	TERRENOS NO URBANIZABLES
42641 PD RAYON POL 113 PARC 90 50 A	0,00	0,00	TERRENOS NO URBANIZABLES
42642 PD RAYON POL 113 PARC 92 1 A 60 CA	0,00	0,00	TERRENOS NO URBANIZABLES
42643 PD RAYON POL 113 PARC 93 80 CA	0,00	0,00	TERRENOS NO URBANIZABLES
42644 PD RAYON POL 113 PARC 95 40 CA	0,00	0,00	TERRENOS NO URBANIZABLES
42645 FOYEDO POL 115 PARC 259 72 A 60 CA	0,00	0,00	TERRENOS NO URBANIZABLES


Esta es una copia impresa del documento electrónico (Ref: 5484094.CIXOG-D8ENQ-IZ2EX-3D3D0F5AE1BCB0CBE8E779B605469CFE56E8F0CE3) generada con la aplicación informática Firmadoc. El documento no requiere firmas. Mediante el código de verificación puede comprobar la validez de la firma electrónica de los documentos firmados en la dirección web que le proporciona la entidad emisora de este documento.

DOCUMENTO RELACIÓN DE BIENES Y DERECHOS: 3. TERRENOS NO URBANIZABLES	IDENTIFICADORES	
OTROS DATOS Código para validación: CIXOG-D8ENQ-IZ2EX Fecha de emisión: 24 de mayo de 2017 a las 16:27:50 Página 7 de 14	FIRMAS	ESTADO NO REQUIERE FIRMAS



42646 PITILLERA POL 116 PARC 36 17 A 60 CA	0,00	0,00	TERRENOS NO URBANIZABLES
42647 LA MORTERA POL 116 PARC 215 17 A 80 CA	0,00	0,00	TERRENOS NO URBANIZABLES
42648 LA MORTERA POL 116 PARC 217 1 A 70 CA	0,00	0,00	TERRENOS NO URBANIZABLES
42649 LA MORTERA POL 116 PARC 218 48 A	0,00	0,00	TERRENOS NO URBANIZABLES
42650 LA MORTERA POL 116 PARC 218 B 9 A	0,00	0,00	TERRENOS NO URBANIZABLES
42651 SANTIANES POL 118 PARC 4 9 A 60 CA	0,00	0,00	TERRENOS NO URBANIZABLES
42652 SANTIANES POL 118 PARC 182 74 A 60 CA	0,00	0,00	TERRENOS NO URBANIZABLES
42653 EL LLOGU POL 118 PARC 284 5 A 20 CA	0,00	0,00	TERRENOS NO URBANIZABLES
42654 VALDIEGANO POL 118 PARC 424 5 A 40 CA	0,00	0,00	TERRENOS NO URBANIZABLES
42655 CARAPIELLU POL 118 PARC 426 18 A 20 CA	0,00	0,00	TERRENOS NO URBANIZABLES
42656 LANMIELLES POL 118 PARC 432 40 A 80 CA	0,00	0,00	TERRENOS NO URBANIZABLES
42657 LOS PAYARONES POL 119 PARC 94 80 A 80 CA	0,00	0,00	TERRENOS NO URBANIZABLES
42658 LOS PAYARONES POL 119 PARC 96 74 A	0,00	0,00	TERRENOS NO URBANIZABLES
42659 CORRAES POL 119 PARC 105 1 HA 43 A 40 CA	0,00	0,00	TERRENOS NO URBANIZABLES
42660 CORRAES POL 119 PARC 106 52 A	0,00	0,00	TERRENOS NO URBANIZABLES
42661 LOS PAYARONES POL 119 PARC 266 22 A 60 CA	0,00	0,00	TERRENOS NO URBANIZABLES
42662 COVADIELLES POL 119 PARC 273 25 A 80 CA	0,00	0,00	TERRENOS NO URBANIZABLES
42663 EL MOLINO POL 120 PARC 43 6 HA 53 A 80 CA	0,00	0,00	TERRENOS NO URBANIZABLES
42664 FUENTE MINGUINA POL 120 PARC 454 2 HA 84 A 20 CA	0,00	0,00	TERRENOS NO URBANIZABLES
42665 MONTE TUDELA POL 106 PARC 478 24 HA 20 A 40 CA	0,00	0,00	TERRENOS NO URBANIZABLES
42666 LA RUMIA POL 120 PARC 479 11 HA 44 A 50 CA	0,00	0,00	TERRENOS NO URBANIZABLES
42667 LA RUMIA POL 120 PARC 483 2 A 30 CA	0,00	0,00	TERRENOS NO URBANIZABLES
42668 LA RUMIA POL 120 PARC 484 9 A 40 CA	0,00	0,00	TERRENOS NO URBANIZABLES
42669 LA RUMIA POL 120 PARC 485 19 A	0,00	0,00	TERRENOS NO URBANIZABLES
42670 LA RUMIA POL 120 PARC 487 16 A 20 CA	0,00	0,00	TERRENOS NO URBANIZABLES
42671 ANIEVES POL 120 PARC 491 11 A 60 CA	0,00	0,00	TERRENOS NO URBANIZABLES
42672 MONTE TUDELA POL 120 PARC 494 11 HA 22 A 20 CA	0,00	0,00	TERRENOS NO URBANIZABLES
42673 MONTE TUDELA POL 120 PARC 497 37 A 80 CA	0,00	0,00	TERRENOS NO URBANIZABLES
42674 MONTE TUDELA POL 120 PARC 499 38 HA 29 A	0,00	0,00	TERRENOS NO URBANIZABLES
42675 FELGUERES POL 120 PARC 536 79 A	0,00	0,00	TERRENOS NO URBANIZABLES
42676 MONTE ANIEVES POL 120 PARC 555 1 HA 91 A 70 CA	0,00	0,00	TERRENOS NO URBANIZABLES

DOCUMENTO RELACIÓN DE BIENES Y DERECHOS: 3. TERRENOS NO URBANIZABLES	IDENTIFICADORES	
OTROS DATOS Código para validación: CIXOG-D8ENQ-IZ2EX Fecha de emisión: 24 de mayo de 2017 a las 16:27:50 Página 8 de 14	FIRMAS	ESTADO NO REQUIERE FIRMAS




42677 MONTE ANIEVES POL 120 PARC 556 3 HA 66 A 10 CA	0,00	0,00	TERRENOS NO URBANIZABLES
42678 MONTE ANIEVES POL 120 PARC 557 1 HA 6 A 60 CA	0,00	0,00	TERRENOS NO URBANIZABLES
42679 ANIEVES POL 120 PARC 572 1 HA 22 A 20 CA	0,00	0,00	TERRENOS NO URBANIZABLES
42680 ANIEVES POL 120 PARC 574 8 A 60 CA	0,00	0,00	TERRENOS NO URBANIZABLES
42681 ANIEVES POL 120 PARC 575 2 A 40 CA	0,00	0,00	TERRENOS NO URBANIZABLES
42682 HUERTO POL 121 PARC 166 24 A	0,00	0,00	TERRENOS NO URBANIZABLES
42683 ANIEVES POL 121 PARC 361 30 A	0,00	0,00	TERRENOS NO URBANIZABLES
42685 MONTE EL CALEYU EN GODOS TRUBIA 4 HA	0,00	0,00	TERRENOS NO URBANIZABLES
42686 MONTE DE CUESTA DE LLODEROS EN SAN PEDRO DE NORA 50 HA	0,00	0,00	TERRENOS NO URBANIZABLES
42687 LLANOS Y CORUCEDA EN SAN PELAYO 30 HA	0,00	0,00	TERRENOS NO URBANIZABLES
42688 MONTE ROBLEDO EN SIONES Y PUERTO 119 HA	0,00	0,00	TERRENOS NO URBANIZABLES
42689 PANZARANDI EN SIONES 32 HA	0,00	0,00	TERRENOS NO URBANIZABLES
42690 MONTE PEÑA AVIS EN PRIORIO 51 HA	0,00	0,00	TERRENOS NO URBANIZABLES
42691 MONTE LA TEJERA EN SANTA MARINA 8 HA	0,00	0,00	TERRENOS NO URBANIZABLES
42692 MONTE VALLINA DE MINGUS EN SAN PELAYO DE PUERTO 54 HA	0,00	0,00	TERRENOS NO URBANIZABLES
42693 MONTE PEÑA DEL PALO EN SAN PELAYO DE PUERTO 8 HA	0,00	0,00	TERRENOS NO URBANIZABLES
42694 PEÑA DE PINTORIA EN CACES 18 HA	0,00	0,00	TERRENOS NO URBANIZABLES
42695 MONTE COTO EN PUERTO 2 HA 78 A	0,00	0,00	TERRENOS NO URBANIZABLES
42696 MONTE ALTO COTO EN SIONES 4 HA 94 A	0,00	0,00	TERRENOS NO URBANIZABLES
42697 MONTE CONSTANCIO EN SIONES 27 HA 25 A	0,00	0,00	TERRENOS NO URBANIZABLES
42698 MONTE BOO EN SIONES 38 HA 25 A	0,00	0,00	TERRENOS NO URBANIZABLES
42699 MONTE LA CARBALLEA EN MANZANEDA 1 HA 26 A 75 CA	0,00	0,00	TERRENOS NO URBANIZABLES
42700 FUENTES CALIENTES EN CORTES LENA 68 A 24 CA	0,00	0,00	TERRENOS NO URBANIZABLES
42702 PARCELA SOBRANTE EN CAMINO PUBLICO EN LADORES	0,00	0,00	TERRENOS NO URBANIZABLES
FINCA DEL LLANO DESTINADA A CONSTRUCCION DEPOSITO PARA			
42718 ABASTECIMIENTO AGUA A SAN CLAUDIO	0,00	0,00	TERRENOS NO URBANIZABLES
FINCA NISALES DESTINADA A CANAL DE ABASTECIMIENTO DE AGUA A OVIEDO			
42720 SUPERFICIE 2312 M2	0,00	0,00	TERRENOS NO URBANIZABLES
PARCELA SEGREGADA DE FINCA CAMPO DE LA IGLESIA DESTINADA A CAPTACION			
42721 AGUAS SUBALVEAS RIO NALON 132 M2	0,00	0,00	TERRENOS NO URBANIZABLES

Código para validación: **CIXOG-D8ENQ-IZ2EX**
Fecha de emisión: 24 de mayo de 2017 a las 16:27:50
Página 9 de 14

NO REQUIERE FIRMAS

PARCELA Nº 6 FINCA EL CEÑAL DESTINADA A CAPTACION DE AGUAS SUBALVEAS RIO NALON SUPERFICIE 960 M2 EXPROPIADOS Y 182 M2 GRAVADOS CON 42722 SERVIDUMBRE	0,00	0,00	TERRENOS NO URBANIZABLES
PARCELA SEGREGADA FINCA EL PEÑON DESTINADA A PROYECTO DE CAPTACION 42723 DE AGUAS SUBALVEAS EN EL RIO NALON 782 M2	0,00	0,00	TERRENOS NO URBANIZABLES
VIVEROS MUNICIPALES EN PONTON DE VAQUEROS REGULARIZADA TRAS VENTA 42724 VIVIENDAS A INQUILINOS Y EXPROPIACION DE RENFE PARA DOBLE VIA	0,00	0,00	TERRENOS NO URBANIZABLES
TERRENO INSTALACIONES DEPORTIVAS LA PIXARRA PARTE TERRENO INSTALACIONES DEPORTIVAS TENSI VERTEDERO MUNICIPAL DE BASURAS EN 42725 SANTA MARINA DE PIEDRAMUJELLE GRAVADA CON DOS SERVIDUMBRES DE PASO 42726 PARCELA DE PEÑA ERNEA POL 59 PARC 308 EN LA MANZANEDA PARCELAS 19 Y 21 EN FUENTE LA PLATA SEPARADAS POR EL ARROYO LAS MAZAS 42727 DESTINADO A CUBRIMIENTO CAUCE	0,00	0,00	TERRENOS NO URBANIZABLES
PARCELA Nº121 EN LOS CATALANE DE 140 M2 PARA CANALIZACION DEL ARROYO 42728 FOZANEELDI	0,00	0,00	TERRENOS NO URBANIZABLES
PARCELA Nº12 EN LOS CATALANES DE 218 M2 PARA CANALIZACION ARROYO 42729 FOZANEELDI	0,00	0,00	TERRENOS NO URBANIZABLES
PARCELA Nº 36 EN FOZANEELDI DE 60 M2 PARA CANALIZACION DEL ARROYO 42730 FOZANEELDI	0,00	0,00	TERRENOS NO URBANIZABLES
PARCELA Nº 41 EN FOZANEELDI DE 240 M2 PARA CANALIZACION DEL ARROYO 42731 FOZANEELDI	0,00	0,00	TERRENOS NO URBANIZABLES
PARCELA Nº 30 EN FUENTE DEL PRADO DE 48 M2 PARA CANALIZACION DEL 42732 ARROYO FOZANEELDI	0,00	0,00	TERRENOS NO URBANIZABLES
EL ALFOZ PARCELA Nº3 DE 950 M2 PARA CAPTACION DE AGUAS SUBALVEAS EN 42733 EL RIO NALON EN PALOMAR	0,00	0,00	TERRENOS NO URBANIZABLES
EL ALFOZ PARCELA Nº2 DE 196 M3 PARA CAPTACION DE AGUAS SUBALVEAS DEL 42734 RIO NALON EN PALOMAR	0,00	0,00	TERRENOS NO URBANIZABLES
EL POVIAL DE ABAJO PARCELA 1 DE 1586 M2 PARA CAPTACION DE AGUAS 42735 SUBALVEAS EN PALOMAR	0,00	0,00	TERRENOS NO URBANIZABLES




DOCUMENTO RELACION DE BIENES Y DERECHOS: 3. TERRENOS NO URBANIZABLES	IDENTIFICADORES	
OTROS DATOS Código para validación: CIXOG-D8ENQ-IZ2EX Fecha de emisión: 24 de mayo de 2017 a las 16:27:50 Página 10 de 14	FIRMAS	ESTADO NO REQUIERE FIRMAS




<p>PARCELA Nº 15 SEGREGADA DE LA FINCA EL POVIAL DE 770 M2 PARA CAPTACION DE AGUAS DEL RIO NALON EN PALOMAR LOS NISALES PARCELA A DE 2047M2 PARA CANAL DE ABASTECIMIENTO DE AGUAS DE OVIEDO</p>	<p>0,00 0,00 0,00</p>	<p>0,00 0,00 0,00</p>	<p>TERRENOS NO URBANIZABLES TERRENOS NO URBANIZABLES TERRENOS NO URBANIZABLES</p>
<p>PARCELA 18 LAS MAZAS PARA CANALIZACION DEL ARROYO DE LAS MAZAS CAMPO DEL LLANO DE ARCA 870 M2 CONDUCCION GENERAL DE AGUAS A OVIEDO</p>	<p>0,00 0,00</p>	<p>0,00 0,00</p>	<p>TERRENOS NO URBANIZABLES TERRENOS NO URBANIZABLES</p>
<p>PRADO CON CASA DE DOS VIVIENDAS EN ARMADA CARRETERA DE POLA DE LENA A QUIROS SERVICIO DE AGUAS</p>	<p>0,00</p>	<p>0,00</p>	<p>TERRENOS NO URBANIZABLES</p>
<p>PRADO CON CASA DE DOS VIVIENDAS EN EL LLANO DE RIOSA PARA EL SERVICIO DE AGUAS</p>	<p>0,00</p>	<p>0,00</p>	<p>TERRENOS NO URBANIZABLES</p>
<p>FINCA LINARIEGA TERRENO ESCUELA DE SAN PEDRO DE NORA</p>	<p>0,00</p>	<p>0,00</p>	<p>TERRENOS NO URBANIZABLES</p>
<p>PRADO LARGO SITO EN LOS PRADOS COLLOTO DE 1000 M2 RESTO DE LA FINCA Nº 50 DE LAS EXPROPIADAS PARA EL POLIGONO INDUSTRIAL ESPIRITU SANTO DEL POLIGONO 59 DE LA MANZANEDA DE 880 M2</p>	<p>0,00 0,00</p>	<p>0,00 0,00</p>	<p>TERRENOS NO URBANIZABLES TERRENOS NO URBANIZABLES</p>
<p>PARCELA EN VILLAMIANA PARA ABASTECIMIENTO DE AGUAS</p>	<p>0,00</p>	<p>0,00</p>	<p>TERRENOS NO URBANIZABLES</p>
<p>LOS COLLAOS EN CACES PARCELA COMUNAL DE 64720 M2</p>	<p>0,00</p>	<p>0,00</p>	<p>TERRENOS NO URBANIZABLES</p>
<p>PICO BOBIA EN TRUBIA PARCELA COMUNAL DE 220680 M2 EL REGUERIN DE 5980 M2 A PASTIZAL Y ROZA COMUNAL EN LIMANES FARO DE ARRIBA CAMIINO DE PANDO</p>	<p>0,00</p>	<p>0,00</p>	<p>TERRENOS NO URBANIZABLES</p>
<p>PARCELA 247 POLIGONO 123 MONTE LIFONSO SAN ESTEBAN DE LAS CRUCES EL CALDERU</p>	<p>0,00</p>	<p>0,00</p>	<p>TERRENOS NO URBANIZABLES</p>
<p>MONTE LIFONSO SAN ESTEBAN DE LAS CRUCES EL CALDERU PARCELA 246 PARCELA 11247 POLIGONO 123 MONTE LIFONSO SAN ESTEBAN DE LAS CRUCES EL CALDERU</p>	<p>0,00 0,00</p>	<p>0,00 0,00</p>	<p>TERRENOS NO URBANIZABLES TERRENOS NO URBANIZABLES</p>
<p>PEÑA ERUCA FINCA ADQUIRIDA AL MINISTERIO DE DEFENSA SITUADA EN LA MANZANEDA DE 22925 M2</p>	<p>0,00</p>	<p>0,00</p>	<p>TERRENOS NO URBANIZABLES</p>
<p>240.404,71 240.404,71</p>	<p>0,00</p>	<p>0,00</p>	<p>TERRENOS NO URBANIZABLES</p>

Esta es una copia impresa del documento electrónico (Ref: 548494-CIXOG-D8ENQ-IZ2EX-3D3D0F5A-E1BCB0CBE8E773B627369CFE56F0CE3) generada con la aplicación informática Firmadoc. El documento no requiere firmas. Mediante el código de verificación puede comprobar la validez de la firma electrónica de los documentos firmados en la dirección web que le proporciona la entidad emisora de este documento.

	240.404,71	240.404,71	
NARANCO PARCELA ADQUIRIDA AL MINISTERIO DE DEFENSA MONTE PORCILES			
42754 DE 263908,42 M2			
42755 PARCELA MONTE BAJO Y PEÑASCAL EN MONTE NARANCO DE 26310 M2	0,00	0,00	TERRENOS NO URBANIZABLES
42756 PARCELA EN MONTE NARANCO DE 40494 M2	0,00	0,00	TERRENOS NO URBANIZABLES
42757 PARCELA EN MONTE NARANCO DE 16007 M2 MITAD EN PROINDIVISO	0,00	0,00	TERRENOS NO URBANIZABLES
42758 PARCELA EN MONTE NARANCO DE 3741 M2 MITAD EN PROINDIVISO	0,00	0,00	TERRENOS NO URBANIZABLES
42759 PARCELA EN MONTE NARANCO DE 3753 M2 MITAD EN PROINDIVISO	0,00	0,00	TERRENOS NO URBANIZABLES
42760 PARCELA EN MONTE NARANCO EL POZO DE 33333 M2	0,00	0,00	TERRENOS NO URBANIZABLES
42761 PARCELA EN VILLAR PANDO PARA ALCANTARILLADO DE 535 M2	0,00	0,00	TERRENOS NO URBANIZABLES
42762 PARCELA EN PERLIN TRUBIA PARA DEPOSITO DE AGUA DE 210,15 M2	0,00	0,00	TERRENOS NO URBANIZABLES
PARCELA EN CUYENCES DEPOSITO DE AGUA POTABLE DE 3855 M2 EN			
42763 INVENTARIO 87 SE AÑADE EDIFICIO 9785	0,00	0,00	TERRENOS NO URBANIZABLES
42764 PARCELA EN PERLA VIA PARA DEPOSITO DEL AGUA DE 344,80 M2	0,00	0,00	TERRENOS NO URBANIZABLES
42765 PARCELA EN SAN ESTEBAN DE LAS CRUCES DE 32,85 M2	0,00	0,00	TERRENOS NO URBANIZABLES
42766 PARCELA EN SAN CLAUDIO CORQUEDAL DE 458,77 M2	0,00	0,00	TERRENOS NO URBANIZABLES
42767 PARCELA EN CACES LA RIONDA COMUNAL	0,00	0,00	TERRENOS NO URBANIZABLES
FINCA LA ALFOZ EN PALOMAR RIBERA DE ARRIBA DE 3622 M2 DESTINADA A			
42768 CAPTACION DE AGUAS	0,00	0,00	TERRENOS NO URBANIZABLES
42769 SANATORIO PARCELA SITA EN TRUBIA DE 12210 M2	1,00	1,00	TERRENOS NO URBANIZABLES
42770 PINAR DE LA BIESCA PARCELA SITA EN TRUBIA DE 16955,25 M2	1,00	1,00	TERRENOS NO URBANIZABLES
42771 LA LEÑA PARCELA EN TRUBIA DE 1058 M2	1,00	1,00	TERRENOS NO URBANIZABLES
42772 EL CHARCON PARCELA EN TRUBIA DE 1058 M2	1,00	1,00	TERRENOS NO URBANIZABLES
42773 CASTAÑEDO PARCELA EN TRUBIA DE 1805 M2	1,00	1,00	TERRENOS NO URBANIZABLES
42774 FOLGUERA FINCA EN NARANCO 244 M2	0,00	0,00	TERRENOS NO URBANIZABLES
42775 PARCELA EN LA MANIOYA DE 1346,5 M2	0,00	0,00	TERRENOS NO URBANIZABLES
42777 PARCELA EN CELLAGU LATORRES DE 7800 M2	0,00	0,00	TERRENOS NO URBANIZABLES
42780 PARCELA EN CELLAGU LATORRES DE 600 M2	0,00	0,00	TERRENOS NO URBANIZABLES
PARCELA EN LAS CUESTAS TRUBIA DE 54 M2 VALOR 1500000 PTAS OBRAS			
42781 REALIZADAS EN EL CENTRO SOCIAL COSTE 12871053 PTAS	0,00	0,00	TERRENOS NO URBANIZABLES
42784 PARCELA XUGUERIA EN GODOS DE 16 A 72 CA	0,00	0,00	TERRENOS NO URBANIZABLES
42785 PARCELA XUGUERIA EN GODOS 18 A 82 CA	0,00	0,00	TERRENOS NO URBANIZABLES




DOCUMENTO RELACION DE BIENES Y DERECHOS: 3. TERRENOS NO URBANIZABLES	IDENTIFICADORES	
OTROS DATOS Código para validación: CIXOG-D8ENQ-IZ2EX Fecha de emisión: 24 de mayo de 2017 a las 16:27:50 Página 12 de 14	FIRMAS	ESTADO NO REQUIERE FIRMAS




42786 PARCELA EN CUYENCES DE 7630 M2	0,00	0,00	TERRENOS NO URBANIZABLES
42787 PARCELA EN VILLAPERI DE 92360 M2	0,00	0,00	TERRENOS NO URBANIZABLES
42788 PARCELA PRADO DE ARRIBA VILLAPERI DE 750 M2	0,00	0,00	TERRENOS NO URBANIZABLES
42791 51212,42 M2 Y NATURALLEZA BIEN PATRIMONIAL DE PROPIOS	0,00	0,00	TERRENOS NO URBANIZABLES
FINCA SITA EN LA PIÑERA PARAJE DE ROZALABA DE 1157,47 M2 DE SUPERFICIE DONDE SE INSTALO POR PARTE DE SERAGUA UN DEPOSITO PARA EL	0,00	0,00	TERRENOS NO URBANIZABLES
42792 ABASTECIMIENTO DE AGUA A LOS NUCLEOS DE LAS CALDAS FUSO Y CACES	0,00	0,00	TERRENOS NO URBANIZABLES
FINCA DE FORMA IRREGULAR SITA EN PRAÑES DE 5356 M2 DESTINADA A	0,00	0,00	TERRENOS NO URBANIZABLES
42793 PARQUE PUBLICO	0,00	0,00	TERRENOS NO URBANIZABLES
HUERTA DE MAZAROLLO DE 3774 M2 SEGUN REGISTRO 2139,89 M2 SEGUN RECIENTE MEDICION PARA CONSTRUIR EL MIRADOR DE LOS MEANDROS DEL RIO	0,00	0,00	TERRENOS NO URBANIZABLES
42795 NORA	0,00	0,00	TERRENOS NO URBANIZABLES
FINCA LA TEJERA DE 450 M2 DE SUPERFICIE DESTINADA A SERVIIDUMBRE DE	0,00	0,00	TERRENOS NO URBANIZABLES
42796 ACCESO A LAS FINCAS 590 586 Y 127 DE OLLONIEGO	0,00	0,00	TERRENOS NO URBANIZABLES
TROZO DE CAMINO PUBLICO EN VIDAYAN SAN ESTEBAN DE LAS CRUCES QUE	0,00	0,00	TERRENOS NO URBANIZABLES
42798 FORMABA PARTE DE LA FINCA LAS CAMPANAS DE 435,76 M2 DE SUPERFICIE	0,00	0,00	TERRENOS NO URBANIZABLES
PARCELA CATASTRAL 213 POLIGONO 30 DE FARO DE ARRIBA DE 15680 M2 DE	0,00	0,00	TERRENOS NO URBANIZABLES
42799 SUPERFICIE	0,00	0,00	TERRENOS NO URBANIZABLES
PARCELA CATASTRAL Nº 199 DEL POLIGONO 904 SITA EN ULES DE 820 M2 DE	0,00	0,00	TERRENOS NO URBANIZABLES
42800 SUPERFICIE	0,00	0,00	TERRENOS NO URBANIZABLES
CAMINO EN ROCES COLLOTO ENTRE LA CALLE PEPIN RODRIGUEZ Y OTRO	0,00	0,00	TERRENOS NO URBANIZABLES
42801 CAMINO	0,00	0,00	TERRENOS NO URBANIZABLES
42803 FINCA EN LOS MURIOS PRIORIO	0,00	0,00	TERRENOS NO URBANIZABLES
42805 RESTO DE FINCA EN LOS MURIOS PRIORIO	0,00	0,00	TERRENOS NO URBANIZABLES
42808 TROZO DE CAMINO DE LA CARRYEDA EN PRIORIO	0,00	0,00	TERRENOS NO URBANIZABLES
FINCA EN LA ERIA DE CALDONES EN SAN JUAN DE PRIORIO COLINDANTE CON EL	0,00	0,00	TERRENOS NO URBANIZABLES
42809 CAMPO DE GOLF DE LAS CALDAS	0,00	0,00	TERRENOS NO URBANIZABLES

DOCUMENTO RELACION DE BIENES Y DERECHOS: 3. TERRENOS NO URBANIZABLES	IDENTIFICADORES	
OTROS DATOS Código para validación: CIXOG-D8ENQ-IZ2EX Fecha de emisión: 24 de mayo de 2017 a las 16:27:50 Página 13 de 14	FIRMAS	ESTADO NO REQUIERE FIRMAS



42810 CAMPO DE GOLF DE LAS CALDAS FINCA EN LA ERIA DE CALDONES EN SAN JUAN DE PRIORIO COLINDANTE CON EL	0,00	0,00	TERRENOS NO URBANIZABLES
42811 CAMPO DE GOLF DE LAS CALDAS FINCA A PRADO Y ROZO CONOCIDA CON EL NOMBRE DEL REGUERO COLINDANTE	0,00	0,00	TERRENOS NO URBANIZABLES
42812 CON EL CAMPO DE GOLF DE LAS CALDAS FINCA LLAMADA TOROLLA EN LA ERIA DE CALDONES COLINDANTE CON EL	0,00	0,00	TERRENOS NO URBANIZABLES
42813 CAMPO DE GOLF DE LAS CALDAS FINCA LLAMADA LA TOROLLA EN LA ERIA DE CALDONES COLINDANTE CON EL	0,00	0,00	TERRENOS NO URBANIZABLES
42815 CAMPO DE GOLF DE LAS CALDAS FRANJA DE TERRENO DE 4 M DE ANCHO Y 200 DE LONGITUD 800 M2	0,00	0,00	TERRENOS NO URBANIZABLES
42818 FORMANDO CAMINO EN CELLAGU FINCA SITA EN LOS PARALES DEL TOROLLO Y CATALANA TERRENOS LAGUNA DEL	0,00	0,00	TERRENOS NO URBANIZABLES
42820 TORILLO FINCA LLAMADA LA HUELGONA SITA EN EL TORILLO TERRENOS LAGUNA DEL	0,00	0,00	TERRENOS NO URBANIZABLES
42821 TOROLLO FINCA DENOMINADA LA QUEMADA SITA EN PRIORIO LAS CALDAS	0,00	0,00	TERRENOS NO URBANIZABLES
42823 LAVADERO Y ABREVADERO SITOS EN VILLMIANA	0,00	0,00	TERRENOS NO URBANIZABLES
42824 PARCELA SITA EN EL CALDERU SAN ESTEBAN DE LAS CRUCES PARA SANEAMIENTO	0,00	0,00	TERRENOS NO URBANIZABLES
42825 PARCELA DE 89,44 M2 SITA EN SANTA MARINA DE PIEDRAMUELLE	0,00	0,00	TERRENOS NO URBANIZABLES
42828 PARCELA SITA EN LA MORTERA OLLONIEGO	0,00	0,00	TERRENOS NO URBANIZABLES
42829 TROZO DE TERRENO DE FORMA CUADRADA SITO EN RIBERA DE ARRIBA	0,00	0,00	TERRENOS NO URBANIZABLES
42830 FINCA SITA EN FELECHES	0,00	0,00	TERRENOS NO URBANIZABLES
42831 FINCA TRIANGULAR SITA EN FELECHES OVIEDO	0,00	0,00	TERRENOS NO URBANIZABLES
42832 FINCA TRIANGULAR SITA EN FELECHES OVIEDO PARTE TERRENO INSTALACIONES DEPORTIVAS TENSI PARCELA CAMPO DE TIRO	0,00	0,00	TERRENOS NO URBANIZABLES
49490 EN SANTA MARINA DE PIEDRAMUELLE	0,00	0,00	TERRENOS NO URBANIZABLES
50796 CAMINO EN EL POZOVAL CAMINO 075106	0,00	0,00	TERRENOS NO URBANIZABLES
51268 TERRENO EN SANTA EULALIA DE LA MANZANEDA FIGAR Y PRADO NUEVO	0,00	0,00	TERRENOS NO URBANIZABLES

DOCUMENTO RELACIÓN DE BIENES Y DERECHOS: 3. TERRENOS NO URBANIZABLES	IDENTIFICADORES	
OTROS DATOS Código para validación: CIXOG-D8ENQ-IZ2EX Fecha de emisión: 24 de mayo de 2017 a las 16:27:50 Página 14 de 14	FIRMAS	ESTADO NO REQUIERE FIRMAS



54761	PARCELA DEL PROYECTO DE MEIORA DE LA PLATAFORMA DE LA CARRETERA MUNICIPAL DE LA CORREDORIA A PUENTE CAYES	0,00	0,00	TERRENOS NO URBANIZABLES
54762	PARCELA DEL PROYECTO DE MEIORA DE LA PLATAFORMA DE LA CARRETERA MUNICIPAL DE LA CORREDORIA A PUENTE CAYES	0,00	0,00	TERRENOS NO URBANIZABLES
54763	PARCELA DEL PROYECTO DE MEIORA DE LA PLATAFORMA DE LA CARRETERA MUNICIPAL DE LA CORREDORIA A PUENTE CAYES	0,00	0,00	TERRENOS NO URBANIZABLES
54768	FINCA N° 6 DENOMINADA CANTERINA EN CAMPIELLO DEL SISTEMA GENERAL PARQUE DE INVIERNO	0,00	0,00	TERRENOS NO URBANIZABLES
54774	PARCELA N° 8-C EN CAMPIELLO DEL SISTEMA GENERAL PARQUE DE INVIERNO	0,00	0,00	TERRENOS NO URBANIZABLES
	PARCELA DENOMINADA LOS TRAPONES REGUERO DE GAMONEDO LA PROCEDEENTE DE LA CAJA DEL ANTIGUO FERROCARRIL MINERO Y PRADO DE			
54861	ARRIBA	0,00	0,00	TERRENOS NO URBANIZABLES
58231	PARCELA EN CABORNIIO LA MANJOYA	0,00	0,00	TERRENOS NO URBANIZABLES
58232	PARCELA CON CASA HABITACION DE PISOS BAJO Y PRINCIPAL EN LLAMAOSCURA PARROQUIA DE PEREDA LA MANJOYA	0,00	0,00	TERRENOS NO URBANIZABLES
58233	PARCELA DENOMINADA HUERTA DE DELANTE DE LA CASA EN LA MANJOYA	0,00	0,00	TERRENOS NO URBANIZABLES
58234	PARCELA EN EL TERMINO DE EL CONDADO LA MANJOYA	0,00	0,00	TERRENOS NO URBANIZABLES
58235	PARCELA A LABOR PRADO Y ROZO EN LA PARROQUIA DE PEREDA LA MANJOYA	0,00	0,00	TERRENOS NO URBANIZABLES
	PARCELA DENOMINADA LLAMAOSCURA EN EL PARAJE DE ENTRE LOS RIOS LA			
58236	MANJOYA	0,00	0,00	TERRENOS NO URBANIZABLES
58314	FINCA RUSTICA MONTE DENOMINADO DE LA TARABICA EN LA PARROQUIA DE VILLAPEREZ	0,00	0,00	TERRENOS NO URBANIZABLES
58315	FINCA RUSTICA MONTE DENOMINADO DE LA TARABICA EN LA PARROQUIA DE VILLAPEREZ	0,00	0,00	TERRENOS NO URBANIZABLES